IL FUMAIOLO

RIVISTA QUADRIMESTRALE DELLA SEZIONE CAI DI CESENA

Anno XVII - n. 3 - Ottobre 2021-Gennaio 2022
www.caicesena.com

Nella foto di Gino Caimmi, un passaggio del trekking zaino in spalla sul monte Baldo (giugno 2021)

Autorizz. del Tribunale di Forlì n. 29 del 29.10.2004 "Tariffa R.O.C. - Poste Italiane S.p.A. - Spedizione in abbonamento postale D.L. 353/2003 (conv. in L. 27.02.2004 n. 46) art. 1, comma 1 - DCB - Forlì valida dal 17.01.05

IL FUMAIOLO

Quadrimestrale – Anno XVII n. 3 – Ottobre 2021-Gennaio 2022

Direttore responsabile: Fabio Benaglia
Direttore Editoriale: Gino Caimmi
Collaboratori: Pierangelo Lacchini, Michele La Maida, Sabrina Lucchi, Paolo Luca, Maura Pazzaglia, Pasqua Presepi, Patrizia Sora, Laura Vascotto
Direzione, redazione, amministrazione: Via Cesenatico, 5735 – 47521 Cesena – Tel. 0547 661461
Email: ilfumaiolo@gmail.com
Tipografia: Stilgraf – Viale Angeloni, 407 – 47521 Cesena



SOMMARIO

3 EDITORIALE
6 SEGRETERIA – VITA AMMINISTRATIVA
11 CALENDARI – ATTIVITÀ E ALTRI EVENTI
20 STORIE E RACCONTI
32 RUBRICHE

Club Alpino Italiano
Sezione di Cesena "Anna Maria Mescolini"

Via Cesenatico, 5735 - 47521 Cesena
Apertura sede: ogni mercoledì dalle 21 alle 23
Tel. e fax 0547 661461 - email: cesena@cai.it
www.caicesena.com

IBAN: IT 58 P 07070 23900 00000 0813781
Credito Cooperativo Romagnolo (Sede)

EDITORIALE



Carissimi soci,

sono onorato dallo scrivere queste righe in virtù del risultato delle elezioni sezionali del 15 maggio e della volontà espressa dai componenti del Consiglio direttivo da esse derivante (nel riquadro pubblicato in seguito sono elencati i nominativi dei soci eletti alle varie cariche sociali per il triennio 2021-2023).

Come potete vedere il Consiglio direttivo si è rinnovato per i suoi sette undicesimi. Sono risultati nuovi eletti ragazzi (più o meno giovani) che hanno favorevolmente risposto alle proposte di loro candidatura arrivate da più parti, ben consapevoli che il partecipare alla vita sezionale ricoprendo una carica sociale comporterà loro sacrifici nel tempo libero da dedicare alle proprie passioni, e un aggravio di pensieri derivanti dalla responsabilità assunta. Non di meno però sanno che potranno avvalersi dell'esperienza maturata in merito dai quattro "vecchi" consiglieri e, soprattutto, potranno contare sulla comprensione, solidarietà e speriamo riconoscenza, di tutti i soci che, pienamente consci del fatto che il "governo" di una Sezione Cai è sempre più compito gravoso e non scevro di responsabilità, sapranno sostenerli dimostrandosi presenti e compartecipi nella vita sezionale.

A questo proposito vorrei spendere parole per porre particolare attenzione, come già si è cercato di fare nella passata gestione, nella richiesta rivolta a tutti i soci di una sempre maggiore presa di coscienza della necessità di impegno al fine di poter garantire una buona gestione della Sezione volta a perseguire gli scopi elencati nell'articolo 1 dello Statuto generale Cai e all'art. 3 del nostro Statuto sezionale. Nello specifico, nella nostra Sezione sono attive molte discipline a cui già ora diversi soci dedicano tempo, esperienza e impegno. A loro va tutta la riconoscenza del Cd e mia personale. Purtuttavia le varie attività necessitano sempre più di maggiore coinvolgimento degli associati. Tra le varie ne posso citare alcune:

- la manutenzione dei sentieri del nostro territorio, dovere sancito dallo Statuto e riconosciuto legalmente a livello nazionale, derivante per noi anche da convenzioni localmente stipulate con enti pubblici.
- l'accompagnamento dei gruppi nelle nostre escursioni di uno o più giorni domenicali, e/o infrasettimanali. A questo proposito sottolineo la necessità di presentare proposte di escursioni e/o attività per l'anno 2022, cosa già ora possibile usufruendo quest'anno anche della novità di una procedura informatizzata che permette di compilare e inviare automaticamente il modulo di proposta (trovate tutte le informazioni necessarie nella pagina iniziale del sito Web caicesena.com). La presentazione, da parte di un numero di soci superiore agli attuali proponenti, di almeno una o due uscite all'anno, porterebbe tutti a poter usufruire di una grande varietà di percorsi e di mete dando poi così maggior impulso al necessario affiancamento degli attuali conduttori "storici". Spero anche che la già pensata sinergia tra la Scuola sezionale Fogar-Bonatti e la Sezione, volta

all'inserimento concreto dei corsisti nella vita sezionale, possa essere finalmente percorribile (pandemia permettendo).

- Quest'anno ha poi preso concretamente corpo il progetto della "Montagnaterapia", nato già nel 2019 ma stoppato dall'arresto delle attività dovuto alla pandemia. In due occasioni 12 nostri Soci hanno seguito corsi formativi per accompagnatori di persone disabili mediante ausilio della "Joelette", carrozzina monoruota che permette la percorrenza dei sentieri anche alle persone che non possono più farlo autonomamente. Il Cd ha recentemente deliberato l'acquisto di una Joelette, usufruendo di fondi finora donati da generosi benefattori e anticipando la cifra che si dovrebbe poi ottenere nel prossimo futuro dall'avvio di un apposito progetto di Crowdfunding e da sponsorizzazioni di varie società già interpellate. Quando ne saremo in possesso potremo, mediante apposite uscite, impratichirci nel suo uso e formare autonomamente altri soci che dimostrassero interesse al progetto. Se si vorrà avviare un serio progetto rivolto anche ad associazioni esterne alla Sezione, occorrerà poter contare in futuro su un numero importante di soci che assicurino il loro impegno in merito. Sono fiducioso che, soprattutto i giovani, già dimostratisi molto sensibili all'argomento, sapranno supportare con il loro entusiasmo la Sezione.

Sempre parlando di giovani, mi preme ringraziare i tre ragazzi – Chiara Fabbri, Gioele Magnani e Gabriele Serafin - che stanno concludendo il percorso per ottenere il titolo di accompagnatori di Alpinismo giovanile. Contiamo su di loro, sui soci già attualmente impegnati, e soprattutto sulle famiglie di associati con ragazzi di età compresa tra 8 e 17 anni, per dare sempre più slancio e nuovo impulso all'importante progetto educativo dell'Alpinismo giovanile.

Un grande riconoscimento anche ai soci Patrizia Sora e Gabriele Borghetti per l'iscrizione al corso Onc (Operatori naturalistici e culturali regionali) e alle socie Susanna Campani e Cristina Feruli per l'iscrizione al corso Tam regionale (operatore tutela ambiente montano).

Nell'estate appena trascorsa sono fortunatamente rincominciate, sia pure con regole stringenti causa la lotta alla pandemia, le uscite sezionali, sia giornaliere domenicali e infrasettimanali dei Senior, anche di lunga durata: un trek di tre giorni sulle creste del Baldo, la ormai consueta e collaudata Settimana della Montagna con l'entusiastica partecipazione e perfetta organizzazione, il periplo delle Marmarole compiuto di recente da 24 soci in quattro giorni. Speriamo che la situazione futura continui a permettere queste occasioni di aggregazione rendendo possibili anche le diverse future uscite preventivate.

Tra breve, come avrete saputo dalla Newsletter e dai comunicati sui social, potremo finalmente ritrovarci insieme per festeggiare in presenza (con le dovute cautele e il dovuto rispetto della normativa antiCovid vigente). Ciò avverrà sabato 9 ottobre alla Rondinaia quando, in occasione della "Senior Fest 2021", verranno finalmente consegnati gli Aquilotti ai soci benemeriti che abbiano maturato un'iscrizione continuativa al Sodalizio di 25, 40, 50, 60 anni. Verrà inoltre riconosciuto il meritevole e indispensabile impegno pluriennale del socio Vittorio Manara nella redazione del nostro organo ufficiale "Il Fumaiolo". Un sentito grazie va al gruppo Senior per aver accettato di cambiare la data della loro festa, rendendo così possibile la coincidenza tra due importanti eventi per la Sezione: quello importantissimo per il Gruppo della raccolta fondi per il progetto di adozione a distanza nello Zimbabwe e il riconoscimento per l'attaccamento al sodalizio dei soci.

Mi scuso se sono stato troppo prolisso e forse noioso, la mia intenzione iniziale era di scrivere un editoriale volto soprattutto a ringraziare tutti: i soci, sia quelli attualmente o in passato impegnati nelle tante attività sezionali, sia i semplici fruitori dell'ambiente montano e naturale (che poi deve essere il fine principe del nostro sodalizio), i componenti dei precedenti Consigli direttivi con la relativa presidenza e i componenti dell'attuale Cd che mi dovranno sopportare e Supportare per altri circa tre anni. Il fatto che siano già passati quattro mesi dalle votazioni, ha comportato che il Consiglio direttivo sia già entrato nel merito delle tante questioni inerenti la vita sezionale e di alcune di queste tenevo rendere merito a voi lettori.

Con l'augurio di rivederci presto numerosi anche in sezione, oltre che sui sentieri, invio a tutti un caloroso saluto.

Gino Caimmi
presidente Cai Cesena

Nuovo Consiglio sezione Cai Cesena (2021-2023):
Presidente: Gino Caimmi; **vice presidente:** Giuliano Venturi. **Consiglieri:** Gabriele Borghetti, Stefano Bulgarelli, Luciano Cola, Diego Del Vecchio, Sabrina Lucchi, Ettore Roverelli, Samuele Sacchetti, Andrea Silvagni, Oliver Zoffoli. **Sindaci revisori:** Roberto Bianchi, Domenico Staglianò, Alessandro Neri. **Tesoriere:** Pierangelo Donati. **Delegati di Sezione:** Pasqua Presepi, Francesco Casanova. **Segretario:** Piero Bratti.

SEGRETERIA

TESSERAMENTO – PROMOZIONI – ASSICURAZIONI

La data del 31 ottobre 2021 si pone come termine conclusivo della campagna "ufficiale" di tesseramento 2021. Chi, entro tale data, tra i soci iscritti negli anni precedenti, non avrà ancora rinnovato, perderà la possibilità di associarsi per il 2021 mantenendo la continuità associativa. Auspicando che ciò non avvenga o avvenga per casi limitati, ci auguriamo allo stesso tempo, che gli eventuali soci che non abbiano provveduto al rinnovo, conservino l'interesse a farlo con la campagna tesseramento 2022 che in genere viene aperta nella seconda quindicina del mese di novembre previa determinazione da parte dell'Organo Amministrativo sezionale delle quote associative ovvero del costo della tessera.

Per recuperare la cosiddetta "continuità associativa" ricordiamo, come sempre, che permane la possibilità, per chi, avendo saltato uno o più anni e li volesse recuperare, di poterlo fare rivolgendosi alla segreteria e pagando le quote di recupero pari a 11 euro per ogni anno da recuperare se socio ordinario, 5 euro per socio familiare e 1,60 euro se socio giovane.

Nel rammentare che nella sezione modulistica del sito web **www.caicesena.com** sono scaricabili i moduli occorrenti per le procedure di iscrizione o rinnovo (da inviare via mail o consegnare direttamente, a seconda del tipo di pratica, velocizzando così il lavoro degli incaricati), precisiamo che le nuove iscrizioni o le re-iscrizioni dopo un'interruzione associativa possono essere eseguite solo direttamente presso la segreteria in sede pagando il relativo costo con bancomat o carta di credito (modalità preferibili), con assegno, contanti o anche esibendo la ricevuta del bonifico effettuato in precedenza a tale scopo.

I rinnovi, nell'ambito della prossima campagna tesseramento 2022, oltre che in segreteria, potranno avvenire anche presso le seguenti postazioni esterne, mostrando la tessera al momento del rinnovo:

Negozio d'abbigliamento Only One:
via Cavalcavia 197, Cesena

Articoli sportivi Mountain eXperience:
via Palareti 37, Savignano sul Rubicone

I rinnovi eseguiti presso Articoli sportivi Mountain eXperience, potranno essere pagati sempre in contanti; i rinnovi eseguiti presso il negozio d'abbigliamento Only One potranno essere pagati in contanti solo entro il 20 marzo 2022 mentre quelli successivi esclusivamente tramite bonifico bancario intestato a:

Club Alpino Italiano, Sezione di Cesena, IBAN: IT 58 P 07070 23900 00000 0813781

indicando nella causale "Rinnovo associazione Cai per l'anno 2022".

Il bollino verrà rilasciato solo dopo la consegna del bonifico. Questo per certificare con esattezza la data di associazione alla sezione.

È possibile associarsi anche pagando la quota associativa, maggiorata di 1,50 euro per spese postali, mediante bonifico e ricevendo il bollino comodamente per posta. In questo caso è molto importante comunicare tempestivamente all'indirizzo email della segreteria cesena@cai.it la notizia dell'avvenuto bonifico, con nome e cognome del socio, l'importo, l'indirizzo postale al quale inviare il bollino, nonché un recapito telefonico per eventuali comunicazioni. Questo per permettere l'immediata attivazione del rinnovo per via informatica.

È possibile, solo al momento dell'iscrizione o del rinnovo, aumentare i massimali dell'assicurazione infortuni, inclusa nel costo del bollino, al costo attualmente fissato in € 4,60 per tutte le categorie di soci.

PROMOZIONI

Fino alla data di chiusura redazionale di questo numero non risulta essere stata assunta alcuna delibera da parte del Consiglio Direttivo sulla conferma delle promozioni praticate gli scorsi anni per cui, qui di seguito, ci limitiamo a riportare quelle passate con l'avvertenza per i lettori di seguire e prestare attenzione ai normali canali comunicativi sociali (newsletter, sito web e social-media) per avere i necessari aggiornamenti e notizie su variazioni. In caso di nuovo socio ordinario (per il solo anno di prima iscrizione) verrà data l'iscrizione gratuita a eventuale socio giovane (figlio/a). Inoltre, se vi sarà la prima iscrizione anche dell'altro genitore (socio familiare), verrà data l'iscrizione gratuita (per il solo anno di prima iscrizione) anche a un eventuale secondo giovane (figlio/a).

È prevista una quota agevolata di 9 euro per i soci giovani (con età inferiore a 18 anni) iscritti al sodalizio a partire dal secondo socio giovane appartenente a un nucleo familiare con cui coabita con almeno un genitore socio ordinario. Inoltre, è prevista la riduzione della quota per i soci juniores (con età superiore a 18 e fino a 25 anni) che, pur essendo soci ordinari, pagheranno come familiari.

Inoltre:

- Coloro che richiedono il tesseramento per partecipare a un corso organizzato dalla Scuola sezionale escursionismo "Fogar-Bonatti" Cai Cesena otterranno l'azzeramento dei costi previsti per l'emissione del tesserino di 6 euro.
- Ai soci con 80 anni e 25 anni di tesseramento si applica la riduzione del 50 per cento sulla quota dovuta;
- Ai Soci con 90 anni e 25 anni di tesseramento il tesseramento è reso gratuito.

Il nuovo socio familiare deve autocertificare nella domanda di iscrizione il nominativo del socio ordinario – iscritto alla stessa Sezione – al quale è legato da vincoli familiari anche di fatto e con cui coabita.

Per socio giovane si intende il minore di anni 18. Sono assicurati da infortuni tutti i soci in tutte le attività e iniziative istituzionali che siano organizzate sia dalle strutture centrali che da quelle territoriali del Cai.

ASSICURAZIONI

L'iscrizione al Cai garantisce automaticamente la copertura assicurativa per gli infortuni e la responsabilità civile verso terzi in attività sociale. Copre inoltre le spese inerenti il soccorso alpino anche in attività personale.

Questa assicurazione si attiva automaticamente con l'iscrizione al Cai.

Con la campagna tesseramento 2022 i soci che vi aderiranno avranno la copertura assicurativa fino al 31 marzo 2023. Ricordiamo poi che in qualsiasi momento il socio può inoltre attivare, se interessato, una polizza contro gli infortuni che dovessero derivare dall'attività personale propriamente detta in uno dei contesti tipici di operatività del nostro sodalizio (alpinismo, escursionismo, speleologia, scialpinismo, ecc.). La polizza che copre tutti gli ambiti di attività tipiche del sodalizio senza limiti di difficoltà e di territorio avrà durata annuale, dal 1° gennaio al 31 dicembre 2022. I soci possono anche attivare una copertura per responsabilità civile in attività personale ugualmente in qualsiasi momento e non solo al momento del rinnovo.

All'interno del sito del Cai centrale c'è una sezione dedicata alle coperture assicurative, esauriente e ben fatta, con possibilità di visualizzare o scaricare il pdf del MANUALE D'USO DELLE COPERTURE ASSICURATIVE DEL C.A.I. Il link è: **https://bit.ly/3jVRFfE**

Costi tessera annuale Cai:

Ordinario:	48 euro
Ordinario Juniores (con età da 18 a 25 anni):	26 euro
Familiare convivente con socio ordinario:	26 euro
Giovane (con età da 0 a a 17 anni):	16 euro
Dal secondo socio giovane dello stesso nucleo familiare in avanti:	9 euro
Tessera prima iscrizione:	6 euro

Massimali assicurativi in attività sociale:

Morte: standard, 55mila euro

Invalidità permanente:
standard: 80mila euro

I massimali di cui sopra possono essere rispettivamente portati a 110mila euro per caso morte ed 160mila euro per invalidità pagando un supplemento di 4,60 euro

Rimborso spese di cura: standard, 2.000 euro (con franchigia di 200 euro)

CONGRATULAZIONI

Ai neo genitori Ettore Roverelli e Ivana Giannico per la nascita di Gloria.

Ai soci Teresa Amaducci e Giorgio Bosso per la nascita della nipotina Zelda.

Congratulazioni al socio senior Widmer Forti per la nascita del nipotino.

Memento:

La Sezione esprime vicinanza e sentite condoglianze alla socia Enrica Maria Pavanello per il lutto subìto.

Un cordiale benvenuto ai nuovi soci

ORDINARIO: *Laura Baiardi - Davide Beleffi - Thomas Biondi - Francesca Buratti - Sonia Casadei - Luca Cola - Alessio Comandini - Federica Conti - Daniele Drudi - Boris Falcinelli - Roberto Fantini - Patrick Fattori - Cristina Feruli - Andrea Galassi - Graziana Gallo - Claudia Gondolini - Marco Grilli - Marco Guglielmo - Lavinia Maglione - Linda Matassoni - Luca Monacelli - Paolo Montagna - Luana Montalti - Mario Morellini - Giannamaria Moretti - Sofia Nosseir - Monia Perugini - Gianluca Poggi - Jonathan Rasponi - Lorenzo Ravaglia - Colombina Rocchi - Jennifer Squadrani - Daniela Tortola - Luca Vallicelli - Lorenzo Zattini - Anna Zoli*

JUNIORES: *Giacomo Bravin - Lorenzo Brunetti - Andrea Cola - Matteo Cola - Simone Cola*

FAMILIARE: *Stefano Battistini - Graziano Vito Lozupone - Annamaria Rossi - Mario Stango - Antonio Vizzuso*

GIOVANE: *Daniele Battistini - Riccardo Buda - Sara Grazieri - Leonardo Guidi - Giovannini Viola Leccese - Mattia Vincenzi*

– EVENTO –

Sabato 9 ottobre 2021 presso La Rondinaia

Partecipazione riservata ai soli Soci CAI

Festa Senior 2021 I Senior vi invitano al consueto appuntamento per raccolta di fondi per l'adozione a distanza a favore della Fondazione Pesaresi
È gradita una donazione di almeno € 15

Consegna aquilotti Festeggeremo insieme i Soci con 25, 50 e 60 anni di iscrizione continuativa al nostro sodalizio

PROGRAMMA DELLA GIORNATA

7.30 ritrovo presso Piazzale D. Ambrosini parcheggio fotovoltaico Ippodromo e partenza per la Rondinaia

8.30-9.00 escursione Senior con partenza dalla Rondinaia
confermare la partecipazione a Bracci Marino, cell. 340 2716 227, entro domenica 26 settembre

12.30 pranzo presso la Rondinaia
confermare la partecipazione a Caimmi Gino, cell. 348 517 7018, entro domenica 26 settembre

15.00 consegna degli Aquilotti
nell'occasione verrà reso un pubblico ringraziamento a Vittorio Manara per la sua lunga dedizione alla rivista "Il Fumaiolo"
Seguirà un piccolo rinfresco

Convenzioni attive riservate ai soci Cai

MOUNTAIN EXPERIENCE: Via Palareti, 37 - Savignano sul Rubicone (FC) - tel. 0541 943563 - ***sconto del 15% sui prodotti non in offerta***

GLOB AUTO: Via Fiumicino, 86 - Gatteo (FC) - tel. 0541 931589 - ***sconto 20% suo prodotti non in offerta***

TOSI E RAGGINI: Via Canale Bonificazione, 47 - Cesenatico (FC) - tel. 0547 672165 - ***sconto 10% su spesa di qualsiasi importo***

LIVING SPORT: Via G. Marconi, 331 - Cesena - tel. 0547 1900344 - ***sconto 10% su prodotti non in offerta***

GIMELLI ARTICOLI SPORTIVI: Via V. Veneto, 114 - Forlì - tel. 0543 33627 - ***sconto del 15% sui prodotti non in offerta***

SPORT TIME (PALESTRA CORPUS): Via Perticara, 50 - Cesena - tel. 338 4366604 - ***abbonamenti convenzionati***

POLIAMBULATORIO GIANO: Via Ancona, 290 - Cesena - tel. 333 272661 - ***sconto del 10% e del 20% a seconda delle prestazioni***

LIBRERIA SAN GIOVANNI: Corso Sozzi Gastone, 39 - Cesena - tel. 328 5450682 - ***sconto del 5% su volumi presenti o prenotati - 10% su oggettistica***

CAPO NORD - MOUNTAIN SHOP: Via L. Napoleone Bonaparte, 50 - Forlì - tel. 0543 370805 - ***sconto del 15% sui prodotti non in offerta***

DOTT. CONFICCONI PAOLO: fisioterapista - osteopata - chiropratico - kinesiologo - Via C. Piasacane, 42 - Cesena - tel. 347 2426131 - ***sconto del 20% sulle prestazioni***

PALESTRA BIASINI - ARRAMPICATA SPORTIVA: Via San Giorgio - San Giorgio di Cesena (FC) - ***4€ ingr. Singolo - 30€ abbonamento 10 ingressi***

CINEMA ELISEO: Viale G. Carducci, 7 - Cesena - tel. 0547 21520 - ***ingresso ridotto dal lunedì al venerdì esclusi i festivi***

LIBRERIA DEL PROFESSIONISTA E UNIVERSITARIA: Via Mura Barriera Ponente, 15 - Cesena tel. 331 9613518 - ***sconto del 5% su cartine e libri escursionistici***

POLIAMBULATORIO L'EAU - FISIOTERAPIA E RIABILITAZIONE: Via Chiesa di S. Egidio, 135 - Cesena - tel. 0547 930112 - ***sconto del 20% sulle prestazioni***

A PROPOSITO DEL CORO

Cantare in un coro fa bene, lo dice la scienza

Gli effetti positivi del canto corale sulla salute sono supportati da numerosi studi scientifici.

Nonostante non sia certo un mistero che il canto abbia la capacità di rendere felici le persone, esistono molti altri benefici fisici, psicologici, emotivi e sociali legati a questa attività.

Ricerche eseguite dalla Royal Society Open Science sul canto corale hanno dimostrato che: migliora l'umore, riduce l'ansia, allena la memoria, aumenta le difese immunitarie, combatte la solitudine e l'isolamento sociale, allunga la vita.

Carissime socie e soci, constatare di persona quanto sopra affermato è facilissimo, perché forse voi non lo sapevate, ma la Sezione Cai di Cesena ha la fortuna di averlo, un coro. Anzi, il coro.

Il coro Cai Cesena è attivo dal 2005, accudito amorevolmente da fior di maestri, veri professionisti della musica e in tutti questi anni innumerevoli socie e soci qui si sono avvicinati al canto. Molti degli attuali cantori sono presenti fin dall'inizio.

Il coro è di tipo alpino folcloristico. Il repertorio spazia su vari generi; soprattutto comprende canti di montagna e degli alpini e canti della nostra Romagna (le famose Cante).

Un tempo era composto da oltre trenta coristi e ora è sceso a poco più di venti, suddivisi in due voci maschili (tenori e bassi) e due femminili (soprani e contralti). È per questo che cerchiamo nuove voci: per dare nuova linfa al gruppo e garantire ricambio generazionale. Unico requisito richiesto è, oltre a essere soci Cai, la voglia di provare a cantare assieme. Non è necessario conoscere la musica, né possedere particolari conoscenze o abilità. Fondamentale è la volontà e il desiderio di partecipare. Tutti noi oggi, giovani e meno giovani, siamo assorbiti da mille occupazioni: il lavoro, la famiglia, i figli, i nipoti, gli anziani e chi più ne ha più ne metta, ma l'impegno è veramente minimo, due ore circa la settimana: **il lunedì sera dalle 21 alle 23 presso la sede del quartiere Oltresavio in piazza Anna Magnani, a Cesena**.

Naturalmente il virus ha bloccato anche il Coro ed è ormai dal primo lockdown (marzo 2020) che siamo fermi, ma contiamo, con i dovuti scongiuri, di riprendere le prove alla fine dell'estate (settembre/ottobre 2021).

Ed è proprio in quest'ottica che aspettiamo le vostre adesioni numerose.

Vi aspettiamo.

Referente: Piero Bratti, cell. 339 2634050, email: cesena@cai.it

Ottobre 2021-Gennaio 2022

Per i partecipanti a tutte le attività istituzionali

- Le uscite sezionali sono rivolte a tutti i soci Cai in regola con il tesseramento dell'anno in corso. A chiunque intenda partecipare a un'uscita sezionale si raccomanda di valutare la propria preparazione e decidere di aderire sulla base della propria esperienza in ambiente montano, sulla sua condizione psico/fisica e tecnica.
- La partecipazione dei non soci Cai può avvenire a scopo promozionale e a titolo di prova, solo ed esclusivamente per uscite sezionali di un solo giorno (senza pernotto) a esclusione di quelle che prevedono per il viaggio l'utilizzo di autobus/pullman. Per partecipare, i non soci Cai devono obbligatoriamente stipulare una assicurazione: il premio assicurativo per infortuni, Rc e Soccorso Alpino (8 euro, importo stabilito dal Cai Centrale) deve essere pagato entro e non oltre il Mercoledì precedente la data dell'escursione/gita sezionale stessa. Ai non soci Cai che si presentano la mattina della escursione/gita sezionale, senza aver effettuato il pagamento del premio assicurativo, verrà comunicato dai direttori/capogita, durante il briefing prima della partenza, che "Non potranno partecipare alla escursione/gita sezionale per motivi di sicurezza. Se seguiranno comunque il gruppo durante l'uscita ufficiale, lo faranno sotto la propria personale responsabilità".
- Durante l'uscita sezionale non sono consentite ai partecipanti deviazioni e/o scorciatoie dal percorso previsto dai direttori/capogita. Non è consentito abbandonare il gruppo; chiunque non si attenesse alle precedenti indicazioni, sarà considerato e dichiarato dai direttori/capogita "automaticamente non facente più parte della escursione/gita sezionale".
- Durante l'itinerario i direttori/capogita, qualora lo ritengano opportuno in conseguenza delle condizioni riscontrate sul percorso, per motivi di prevenzione e massima sicurezza, possono effettuare variazioni al percorso originale con un altro itinerario di uguale o inferiore difficoltà. In caso questo non sia possibile, dovranno tornare indietro (sui propri passi).
- Si auspica che i soci visionino il "Programma di escursione/gita sezionale" proposto dai direttori/capogita, le "Linee guida escursioni/Gite sezionale" http://www.caicesena.com/images/download/2015/CAICESENA_2016_Linee_Guida_Sezionali.pdf e il "Regolamento Economico/Finanziario Sezionale".
- Nota Bene: Eventuali problematiche riscontrate dai soci durante le Escursioni Sezionali e non, sono da segnalare al seguente indirizzo mail, specificando il più possibile il tipo di problema, il numero del sentiero e possibilmente allegando foto esplicative: **sentieristica.caicesena@gmail.com**

Uscite sezionali di difficoltà EEA, oltre alle linee guida sezionali

- I direttori/capogita decidono se accettare o no la partecipazione del socio.
- È obbligatorio l'uso del "Kit da ferrata" omologato UIAA e a norma CE (imbrago, casco e set da ferrata no autocostruito).

Le coordinate bancarie per il versamento della quota di partecipazione alle uscite tramite bonifico, sono:

Club Alpino Italiano Sezione di Cesena

IBAN: IT 58 P 0707023900000000813781

(Credito Cooperativo Romagnolo – Sede) indicando nella causale nome, cognome, se caparra o saldo, data/periodo e nome dell'uscita.

Regole di partecipazione alle escursioni programmate

Per l'organizzazione, adesione e partecipazione alle uscite indicate nei calendari vengono osservate e rispettate regole emanate dal Cai centrale che permettono di mantenere la sicurezza sanitaria idonea a contrastare la diffusione del Covid-19. Tali regole, meglio precisate nella home page del sito **www.caicesena.com**, prevedono adempimenti sia per gli organizzatori che per i partecipanti, i quali sono tenuti a prenderne nota anche tramite la sottoscrizione del modulo di autodichiarazione scaricabile al link:
https://www.cai.it/wp-content/uploads/ 2020/06/autocertificazione_5062020.pdf

GRUPPI DI CAMMINO

I Gruppi di Cammino proseguono secondo le regole legislative, osservando il distanziamento e con l'uso delle mascherine.

- **Cesena Cammina:** Come riportato nello scorso numero del Fumaiolo, la conduzione dei Gruppi di Cammino è ora gestita dalla Uisp. Per informazioni aggiuntive, rivolgersi alla Uisp Cesena.
- **Cesenatico Cammina:** ritrovo (Covid permettendo) ogni lunedì e giovedì alle ore 20.30 in Viale Roma presso il Palazzo del Turismo. Referente: Fausto Lugaresi, cell. 347 4529539; info su: https://www.facebook.com/Cesenaticocammina/
- **Quartiere al Mare:** l'appuntamento settimanale è ripreso a settembre. Ritrovo: ogni lunedì alle 20,30 ai Giardini Cantimori (Ponte Pietra). Referente: Giuliano Venturi, cell. 339 1426299.
- **Gambettola:** l'attività è ripresa a metà settembre. Appuntamento ogni giovedì alle 20,30 con partenza dal monumento dello Straccivendolo. Referenti: Nazario Calbucci, cell. 347 9593583, e Michela Casadei. Info su: https://www.facebook.com/GambettolaCammina/
- **Longiano:** ritrovo (Covid permettendo) ogni martedì alle 20,30 in piazza Tre Martiri. Referente: Fabio Forti, cell. 328 1505920. Info su: https://it-it.facebook.com/LongianoCamminaSottoLeStelle
- **Bertinoro:** ritrovo il lunedì e giovedì alle 20 in piazza Guido del Duca. Referente: Silvio Luciano Prati, cell. 333 9685821. L'ultima domenica di ogni mese escursioni lunghe con partenza in mattinata.

BIBLIOTECA DI SEZIONE "GIOVANNI COLLINI"

La biblioteca riprende l'attività del prestito, nel rispetto delle norme anti-COVID19 in vigore e previa prenotazione, il primo e terzo mercoledì del mese. Si invita a visitare la pagina dedicata alla biblioteca all'interno del sito del Cai Cesena (www.caicesena.com) dove si potranno trovare spunti su nuove letture, approfondimenti culturali, informazioni su risorse digitali, come ad esempio documentari o film.
Per qualsiasi informazione scriveteci all'indirizzo
biblioteca.caicesena@gmail.com

Scuola Pietramora

www.scuolapietramora.it

L'attività corsistica svolta dalla scuola è visionabile sul sito web della stessa al seguente link:
http://www.scuolapietramora.it/i-corsi/

SCUOLA DI ESCURSIONISMO "FOGAR - BONATTI"

wwww.scuolacaicesena.it

È in fase di svolgimento il seguente corso:
Corso di escursionismo E1
inizio: martedì 14 settembre 2021

L'attività corsistica svolta dalla scuola è visionabile sul sito web della stessa al seguente link:
http://www.scuolacaicesena.it/?p=2117

Per informazioni: **www.scuolacaicesena.it,**
email: **scuolacaicesena@gmail.com,**
oppure Stefano Bulgarelli, cell. 329 3608323

CALENDARIO ESCURSIONI

I calendari sono redatti sulla base della programmazione disponibile fino alla fase di chiusura e stampa della rivista. Per aggiornamenti e variazioni si invita a consultare la sezione "Programma attività" sul sito web sezionale al seguente link: http://www.caicesena.com/index.php/programma-attivita o il calendario in home page.

I partecipanti danno atto che la Sezione ha la facoltà di utilizzare i dati personali dei partecipanti, acquisiti all'atto dell'iscrizione alle escursioni, nel rispetto della legge vigente. Per effetto dell'iscrizione alle escursioni i partecipanti (per i minori il/i genitore/i presente/i) acconsentono di fatto alla eventuale divulgazione delle immagini riprese durante lo svolgimento delle escursioni e alla loro pubblicazione sui social media e sito web della Sezione con finalità di carattere informativo e divulgativo della Sua attività.

Salvo diversa indicazione, per partecipare alle escursioni È OBBLIGATORIO confermare la propria partecipazione comunicandola telematicamente al referente entro le ore 18.00 del giorno precedente.

PUNTO DI RITROVO - Per tutte le escursioni, salvo diversa indicazione riportata nella sottostante tabella, il ritrovo è alle ore 7.30 presso Piazzale D. Ambrosini parcheggio fotovoltaico Ippodromo.

Da sabato 2 ottobre 2021 a domenica 3 ottobre 2021

MONTE SUBASIO E VISITA DI ASSISI. Percorso: vedere programma particolareggiato sul sito web della sezione (locandina). Insieme a noi ci saranno gli amici del Cai di Avezzano e della Valle del Giovenco. Possibilmente viaggio in pullman e pernottamento ad Assisi in struttura da definire con trattamento di mezza pensione. Serata preparatoria alle ore 21 di mercoledì 15 settembre. Prenotazioni entro mercoledì 28 Luglio. Massimo 30 posti. Per motivi contingenti al Covid, non si chiede caparra ma solo IMPEGNO verbale. Referenti: Pasqua Presepi e Gino Caimmi.
Per prenotazioni e info: Pasqua Presepi cell. 3497470699

Sabato 2 ottobre 2021 — **USCITA DIDATTICA IN MTB.** Percorso: vedere programma particolareggiato sul sito web della sezione. Info: Magnani Gioele cell. 340 0767543

Domenica 3 ottobre 2021 — **FUORI SENTIERO VALLATA SAVIO ZUCCHERODANTE.** Percorso: Gualchiere, Fosso del Capanno, Zuccherodante, Passo Serra, Nasseto, Gualchiere. Difficoltà: EE - Dislivello m 900 - Lunghezza Km 18

Sabato 9 ottobre 2021 — **VALLE DEL BIDENTE - FESTA SENIOR ALLA RONDINAIA CON RACCOLTA FONDI A FAVORE DELLA FOND. PESARESI (ADOZIONE A DISTANZA);** nel corso della giornata a cura della Sezione si terrà la **CERIMONIA DI CONSEGNA DEGLI AQUILOTTI.** In mattinata, escursione: Rondinaia, il Raggio, Campitello, bivio sentiero Vestrucci, M.te Dragone, maestà Valbonesi, Rondinaia. Difficoltà: E - Dislivello m 530 - Lunghezza Km 10, ore 3.30'. Info: Marino Bracci tel. 3402716227.
Alle ore 12.30 si terrà un pranzo presso la Rondinaia; alle ore 15.00 avverrà la consegna degli Aquilotti. Entro domenica 26 settembre dare conferma per l'escursione a Bracci Marino, cell. 340 2716 227, e per il pranzo a Caimmi Gino, cell. 348 517 7018

Domenica 10 ottobre 2021 — **VALORIZZAZIONE DEI CAMMINI STORICI EMR - CAMMINO DI S. VICINIO.** Percorso: S. Piero in Bagno (Piazza S. Pietro per saluto alle autorità), Santuario di Corzano, Rocca, Campodonico, Monte Castelluccio, Passo Monte Carpano, Sent. 189, Chiar d'Ovo, park Terme; seguiranno saluti ed un eventuale momento conviviale. Difficoltà: EE - Dislivello m 750 - Lunghezza Km 12. Ritrovo ore 9.00 presso Bagno di Romagna in Piazza S. Pietro. Per informazioni più dettagliate vedere programma particolareggiato sul sito web della sezione. Info: Tassinari Vittorio cell. 3394481321

Domenica 10 ottobre 2021 — **BAGNO DI ROMAGNA A.G.** Percorso: vedere programma particolareggiato sul sito web della sezione. Info: Magnani Gioele cell.3400767543

Domenica 17 ottobre 2021 — **TRENOTREKKING A BOLOGNA.** [vedere programma particolareggiato sul sito web della sezione]. Info: Lucchi Sabrina cell. 3498487515 - Sara Solitari cell 3391766359

Domenica 17 ottobre 2021 — **ONFERNO A.G.** Percorso: vedere programma particolareggiato sul sito web della sezione. Info: Serafin Gabriele cell. 3283663036.

Da venerdì 22 ottobre 2021 a domenica 24 ottobre 2021

TRAVERSATA ALTA DELLE GRIGNE. Percorso: vedere programma particolareggiato sul sito web della sezione. Numero max. 15 partecipanti. Info: Vittorio Tassinari cell. 3394481321

Sabato 23 ottobre 2021 — **USCITA DIDATTICA IN MTB.** Percorso: vedere programma particolareggiato sul sito web della sezione. Info: Magnani Gioele cell.3400767543

Domenica 24 ottobre 2021 — **LA GIUNGLA DEI CASTAGNI** - percorso: Masrola, Scanzano, Montebello, M.te Matto, M.te Leta, Castellaccio, Giungla Dei Castagni, Montebello, Pian di Savignano, Masrola, Difficoltà: E - Dislivello m 550 - Lunghezza Km 15. Ritrovo ore 8,30 a Masrola Piazza Kennedy. Info: Ceccaroni Marco cell. 3285410633

Meroledì 27 ottobre 2021 — **ASSEMBLEA ANNUALE DEI SOCI** - in sede alle 21, con relazione del presidente e presentazione dei bilanci

Da venerdì 29 ottobre a domenica 31 ottobre 2021

COLORI D'AUTUNNO AL MUGELLO. Percorso: vedere programma particolareggiato sul sito web della sezione. 3 giorni al Mugello per scoprirne i colori, con 2 pernottamenti al Rifugio Diacci. Serata preparatoria alle ore 21 di mercoledì 20 ottobre. Prenotazioni entro il mercoledì 22 settembre. Massimo 20 posti. Per motivi contingenti al Covid, non si chiede caparra ma solo IMPEGNO morale. Coordinatori: Cristian Ceccarelli, Gino Caimmi e Pasqua Presepi. Prenotazioni a Pasqua Presepi cell. 3497470699. Info: Christian Ceccarelli cell. 3455269277 - Pasqua Presepi cell. 3497470699

Sabato 30 ottobre 2021 — **LE DUE FONTI - VALLE DEL RUBICONE.** Percorso: Santa Paola, Casa Cucco, Bagnolo, Ripalta (sentiero 115), fondovalle (sentiero 115e), Monte Curto, Sorgente Rubicone (sentiero 115a), Strigara, Passo dei Meloni, Sorgente Urgone (sentiero 115b), Casetti (sentiero 115), Farneto, Santa Paola. Difficoltà: E - Dislivello m 920 - Lunghezza Km 17,4. Ritrovo ore 7.00 presso Piazzale D. Ambrosini parcheggio fotovoltaico Ippodromo. Info: Magnani Gioele cell. 3400767543

Domenica 31 ottobre 2021 — **TRA RIO PETROSO E RIO SALSO - VAL BIDENTE.** Percorso: Cà di Veroli, Cà Morelli, Rio Petroso, Cà Buiolo, Crinale cà Buiolo, innesto sent 203, Piangoce, Cimitero Rio Salso, Riacci, Cà di Veroli. Difficoltà: EE - Dislivello m 850 - Lunghezza Km 15. Info: Donati Pierangelo cell. 3397575844 - Staglianò Domenico cell. 3336618153

Domenica 7 novembre 2021 — **EREMO DELLA VERNA.** Percorso: Passo le Gualanciole, Monte Calvano, la grotta di Fra David, s. 53. Eremo della Verna, s.061-064, Passo le Gualanciole. Difficoltà: E - Dislivello m 700 - Lunghezza Km 16. Info: Cola Luciano cell. 3408379861

Domenica 14 novembre 2021 — **ANELLO MONTE DELLA STREGA - APPENNINO MARCHIGIANO.** Percorso: Castiglioni, Sent 138B, Sent 13, Sent 137 (Monte della Strega, Monte Cilio), Sent 138D, Castiglioni. Difficoltà: E/EE - Dislivello m 1075 - Lunghezza Km 13. Ritrovo ore 7.00 presso Piazzale D. Ambrosini parcheggio fotovoltaico Ippodromo. Info: Contoli Chiara cell. 3470449683

Domenica 14 novembre 2021 — **MONTEBELLO A.G.** Percorso: vedere programma particolareggiato sul sito web della sezione. Info: Fabbri Chiara cell. 3495433206

Sabato 20 novembre 2021 — In sede, serata ritrovo, ricordi e proiezioni foto della Settimana della Montagna a San Martino di Castrozza. Nel momento della stampa, non è possibile definire le modalità del ritrovo (cenare insieme o solo proiezione). Informazioni più precise saranno comunicate successivamente

Domenica 21 novembre 2021 — **ANELLO DI CAMALDOLI.** Percorso: Camaldoli, Rif. Cotozzo, Poggio 3 confini, Prato alla Penna, Eremo di Camaldoli, Camaldoli. Difficoltà: E - Dislivello m 600 - Lunghezza Km 11. Info: Pavanello Enrica Maria cell. 3317624805 - Scarpellini Olga cell. 3341471815

Sabato 27 novembre 2021 — **USCITA ENOGASTRONOMICA.** vedere programma particolareggiato sul sito web della sezione. Referente: Roberto Bianchi, 3459014046; Maurizio Campedelli, 3495107469

Domenica 28 novembre 2021 — **RIPE TOSCANE - VAL BIDENTE.** Percorso: Lago di Corniolo, Lavacchi, Monte Ritorio, Poggio Bini, La Fossa, Ripe Toscane, Lago di Corniolo. Difficoltà: E - Dislivello m 900 - Lunghezza Km 19. info: Staglianò Domenico cell. 3336618153 - Caimmi Gino cell. 3485177018

Sabato 11 dicembre 2021 — **GIORNATA INTERNAZIONALE DELLA MONTAGNA** [vedere programma particolareggiato sul sito web della sezione]

Domenica 19 dicembre 2021 — **PRANZO SOCIALE** [vedere programma particolareggiato sul sito web della sezione]

Giovedì 6 gennaio 2022 — **FREDDO BEFANA - PASQUAROLI.** Percorso: Da Scavolino 736 m, Passo del Trabocchetto 1163 m, Cima Carpegna 1406 m, ritorno per il sentiero dei contrabbandieri, Scavolino. Difficoltà: EE/EAI - Dislivello m 700 - Lunghezza Km 18. Info: Staglianò Domenico cell. 3336618153 - Caimmi Gino cell. 3485177018

Domenica 9 gennaio 2022 — **CIASPOLATA IN CAMPIGNA.** Percorso: Campigna, La Stretta, Prati della Burraia, Monte Falco, rifugio La Capanna, Fosso Abetio, Campigna. Difficoltà: E/EAI - Dislivello m 600 - Lunghezza Km 15. Info: Gentilini Stefano cell. 3428088385 - Delvecchio Diego cell. 3466640480, Casanova Francesco cell. 3398245028

Domenica 16 gennaio 2022 — **SASSO SIMONE E SIMONCELLO.** Percorso: Passo Cantoniera, Banditella, Sorgente del Mutino, Faggio Solitario, Cima Sasso Simone, Cancellino, Passo Cantoniera - Difficoltà: E/EAI - Dislivello m 500 - Lunghezza Km 12. Ritrovo ore 7.15 presso Piazzale D. Ambrosini parcheggio fotovoltaico Ippodromo.. Info: Forti Stefano cell. 3393359281 - Roverelli Ettore cell. 347380192

Domenica 23 gennaio 2022 — **SAN LEO: STORIA - ARTE - NATURA.** Percorso: Da Ponte Santa Maddalena, Monte Fotogno, Pausano, Monte Gregorio, Monte San Severino, San Leo, Rientro passando da S.Igne, Ponte Santa Maddalena - Difficoltà: E - Dislivello m 700 - Lunghezza Km 17. Info: Pavanello Enrica Maria cell. 3317624805 - Scarpellini Olga cell. 3341471815

Sabato 29 gennaio 2022 — **USCITA ENOGASTRONOMICA.** vedere programma particolareggiato sul sito web della sezione. Referente: Roberto Bianchi cell. 3459014046 - Maurizio Campedelli cell. 3495107469

Domenica 30 gennaio 2022 — **ANELLO DI NASSETO.** Percorso: Gualchiere, sent 177, Nasseto, sent 177 GAVB, sent 181, Chiuso, sent 181. Difficoltà: E/EE - Dislivello m 524 - Lunghezza Km 9. Info: Contoli Chiara cell. 3470449683 - Laura Belloni cell. 329 6916309

ESCURSIONI SENIOR

I partecipanti danno atto che la Sezione ha la facoltà di utilizzare i dati personali dei partecipanti, acquisiti all'atto dell'iscrizione alle escursioni, nel rispetto della legge vigente. Per effetto dell'iscrizione alle escursioni i partecipanti (per i minori il/i genitore/i presente/i) acconsentono di fatto alla eventuale divulgazione delle immagini riprese durante lo svolgimento delle escursioni e alla loro pubblicazione sui social media e sito web della Sezione con finalità di carattere informativo e divulgativo della Sua attività.

Salvo diversa indicazione, per partecipare alle escursioni È OBBLIGATORIO confermare la propria partecipazione comunicandola telematicamente al referente entro le ore 18.00 del giorno precedente.

PUNTO DI RITROVO - Per tutte le escursioni, salvo diversa indicazione riportata nella sottostante tabella, il luogo di ritrovo è il parcheggio del Cimitero di Diegaro di Cesena e l'orario di partenza è fissato alle ore 7.00.

Venerdì 1 ottobre 2021 — **VALLE DEL SAVIO.** Itinerario: Camminata lenta: Sassoni, Monte Fumaiolo, Eremo s.Alberico, Rif. Biancaneve, pranzo al sacco, pennichella, rif. Giuseppe. Disliv. m 650, Km 15, ore 7, Diff. E. Per info: Marino Bracci cell. 3402716227

Martedì 5 ottobre 2021 — **VALLE DEL RABBI.** Itinerario: Premilcuore, Case Secchetto, M.Rotondo, La Villa, Castellare, Torre di Montalto, M.Tiravento, Premilcuore. Disliv. m 1100, Km 17, ore 7, Diff. E. Per info: Michele La Maida cell. 3384644009

Sabato 9 ottobre 2021 — **VALLE DEL BIDENTE - FESTA SENIOR ALLA RONDINAIA CON RACCOLTA FONDI A FAVORE DELLA FOND. PESARESI (ADOZIONE A DISTANZA)**; nel corso della giornata a cura della Sezione si terrà la cerimonia di consegna degli Aquilotti. In mattinata, escursione: Rondinaia, il Raggio, Campitello, bivio sentiero Vestrucci, M.te Dragone, maestà Valbonesi, Rondinaia. Disliv. m 530, Km 10, ore 3.30', Diff. E. Per info: Marino Bracci cell. 3402716227. Luogo ritrovo: Piazzale D. Ambrosini parcheggio fotovoltaico Ippodromo ore 7:30
Alle ore 12.30 si terrà un pranzo presso la Rondinaia; alle ore 15.00 avverrà la cerimonia di consegna degli Aquilotti. Entro domenica 26 settembre dare conferma per l'escursione a Bracci Marino, cell. 340 2716 227, e per il pranzo a Caimmi Gino, cell. 3485177018

Martedì 12 ottobre 2021 — **VALLE DEL SAVIO.** Itinerario: M.Coronaro, sorgenti del Savio, Sassoni, M.Coronaro. Disliv. m 600, Km 12, ore 5, Diff. E. Per info: Turci Mauro cell. 3805149756

Venerdì 15 ottobre 2021 — **VALLE DEL BIDENTE.** Itinerario: Ca' di Veroli, crinale x M.Castelluccio, Valcitura, Tassinara, Rio Salso, Ca' di Veroli. Disliv. m 850, Km 17, ore 6.3, Diff. E. Per info: Rossi Marino cell. 3470850269

Martedì 19 ottobre 2021 — **VALLE DEL SAVIO.** Itinerario: Turrito, Mangano, Cantero, Careste, Castellaccio, San Salvatore, Turrito. Disliv. m 700, Km 15, ore 7, Diff. E. Per info: Cola Luciano cell. 3408379861

Venerdì 22 ottobre 2021 — **VALLE DEL BIDENTE.** Itinerario: Ridracoli, Farniole, Campo dei Peri, Pratalino, Casone, Rifugio Ca' di Sopra, Ridracoli. Disliv. m 740, Km 14, ore 6, Diff. E. Per info: Forti Wilmer cell. 3394787099

Martedì 26 ottobre 2021 — **VALLE DEL LAMONE.** Itinerario: A gustare l'autunno nella Valle del Lamone: S. Maria di Purocielo, Ca' di Malanca, M.te Colombo, S. Maria di Purocielo. Disliv. m 600, Km 12, ore 4, Diff. E. Per info: Bulgarelli Stefano cell. 3293608323

• **Attenzione:** pranzo presso la Trattoria S. Eufemia di Marradi; dare conferma a Stefano Bulgarelli, cell. 329 360 8323 entro il venerdì 22 ottobre
N.B. È obbligatoria anche l'esibizione di copia del "green pass" come disposto dal D.L. 105/2021

Venerdì 29 ottobre 2021 **VALLE DEL SAVIO.** Itinerario: Nocicchio, M.Carpano, F.so del Lastricheto, Pietrapazza, Raggio del Finocchio, Nocicchio. Disliv. m 800, Km 12, ore 6, Diff. E. Per info: Turci Mauro cell. 3805149756

Martedì 2 novembre 2021 **VALLE DEL BIDENTE.** Itinerario: Periplo Diga Ridracoli, Pinetina, Seghettina, Inbarcadero, Muro, Cà Di Sopra. Disliv. m 1250, Km 18, ore 7.30, Diff. EE. Per info: Marino Bracci cell. 3402716227

Venerdì 5 novembre 2021 **VALLE DEL BIDENTE.** Itinerario: Lago di Corniolo,crinale M. Cavallo, M. Ritoio,case Montecavallo, lago Corniolo. Disliv. m 800, Km 14, ore 6, Diff. EE. Per info: Bulgarelli Stefano cell. 3293608323

Martedì 9 novembre 2021 **VALLE DEL SAVIO.** Itinerario: La Strada, Ca' di Metato, Sant'Alessio, Verghereto, Montione, Ponte del Vado, La Strada.. Disliv. m 600, Km 12, ore 5, Diff. E. Per info: Rossi Marino cell. 3470850269

Venerdì 12 novembre 2021 **VALLE DEL BIDENTE.** Itinerario: Ridracoli, fosso Canforchisio, Fontigiano, Poggio Collina, S.Paolo in Alpe, s.233 Valdoppia. Disliv. m 900, Km 17, ore 7, Diff. E. Per info: Michele La Maida cell. 3384644009

Martedì 16 novembre 2021 **VALLE DEL BIDENTE.** Itinerario: Berleta, Crinale di Poggio Spicchio, Rif. Pinone, Val di Chiara, Badia di Sasso, Berleta. Disliv. m 900, Km 16, ore 7, Diff. E. Per info: Turci Mauro cell. 3805149756

Martedì 23 novembre 2021 **VALLE DEL SAVIO.** Itinerario: Bagno di Romagna, Chiardovo, M.te Carpano, M.te Castelluccio, Rif. Cornieto, B.di Romagna. Disliv. m 800, Km 14.8, ore 6, Diff. E. Per info: Forti Wilmer cell. 3394787099

Venerdì 26 novembre 2021 **VALLE DEL SAVIO.** Itinerario: Gualchiere, Nasseto, passo Serra, Castel dell'alpe, il chiuso . Disliv. m 850, Km 14, ore 6, Diff. E. Per info: Angelo Portolani cell. 3482707367

Martedì 30 novembre 2021 **VALLE DEL BIDENTE.** Itinerario: Ponte Botteghe, Trogo, Fiurle, Casanova dell'Alpe, Casone, Pratalino, i Fondi, Trappisa, Ponte Botteghe. Disliv. m 1000, Km 16, ore 7, Diff. E. Per info: Turci Mauro cell. 3805149756

Venerdì 3 dicembre 2021 **VALLE DEL SAVIO.** Itinerario: Riofreddo, Trappola, Ronco di Mauro, sorgente della Radice, Riofreddo. Disliv. m 400, Km 10, ore 4, Diff. E. Per info: Rossi Marino cell. 3470850269
• **Attenzione:** a Riofreddo pranzo presso Rist. Giuditta - dare conferma a Rossi Marino, cell. 347 085 0269, entro il martedì 30 novembre.
N.B. È obbligatoria anche l'esibizione di copia del "green pass" come disposto dal D.L. 105/2021

Martedì 7 dicembre 2021 **VALLE DEL SAVIO.** Itinerario: Straniera, Celle, Eremo S. Alberico, Rif. Giuseppe. Disliv. m 500, Km 14, ore 6, Diff. E/EE. Per info: Marino Bracci cell. 3402716227

Venerdì 10 dicembre 2021 **VALLE DEL BIDENTE.** Itinerario: Lago di Corniolo,Lavacchi,Monte Ritoio, P.gio Bini,La Fossa,Ripe Toscane,Corniolo. Disliv. m 900, Km 17, ore 7, Diff. EE. Per info: Rosella Mercuri cell. 3713696777

Martedì 14 dicembre 2021 **VALLE DEL BIDENTE.** Itinerario: Ridracoli, Crinale (dei pannelli) per San Paolo, Crinale della Vacca, Ridracoli. Disliv. m 800, Km 14, ore 6, Diff. E. Per info: Turci Mauro cell. 3805149756

Venerdì 17 dicembre 2021 **VALLE DEL RABBI.** Itinerario: Fiumicello, Ca Marcaccio, M.Ritoio, Colla Pian di Mezzano, Fiumicello. Disliv. m 700, Km 11, ore 4.5, Diff. E. Per info: Michele La Maida cell. 3384644009
• **Attenzione:** a Fiumicello pranzo di auguri - entro il mercoledì 15 dicembre dare conferma per l'escursione a Michele La Maida, cell. 3384644009, e per il pranzo a Staglianò Domenico, cell. 3336618153.
N.B. È obbligatoria anche l'esibizione di copia del "green pass" come disposto dal D.L. 105/2021

Martedì 21 dicembre 2021 **VALLE DEL SAVIO.** Itinerario: Gualchiere, Castel dell'Alpe, Nasseto, Gualchiere. Disliv. m 500, Km 8, ore 4, Diff. E. Per info: Turci Mauro cell. 380514975

Martedì 28 dicembre 2021 **VALLE DEL MARECCHIA.** Itinerario: Scavolino, passo del Trabocchetto, monte Carpegna, sent. dei Contrabbandieri, Scavolino. Disliv. m 800, Km 18, ore 7, Diff. E/EE. Per info: Caimmi Gino cell. 3485177018. Luogo ritrovo: Park Seven Savign. ore 7.15

Martedì 4 gennaio 2022 **VALLE DEL SAVIO.** Itinerario: Casette di Campagna, M.di Tibbio, Pian del Meglio, Careste, Rif.Castellaccio, S.Salvatore in Summano(*). Disliv. m 600, Km 13, ore 6, Diff. E. Per info: Lacchini Pierangelo cell. 339 8512355
(*) per variante locale del Cammino di S. Vicinio, se le condizioni lo permettono

Venerdì 7 gennaio 2022 **VALLE DEL SAVIO.** Itinerario: Camminata Lenta: Cimitero Galassino, Vertaglia, Raggio dei Buoi, Montesasso. . Disliv. m 450, Km 12, ore 6, Diff. E. Per info: Marino Bracci cell. 3402716227

Martedì 11 gennaio 2022 **VALLE DEL MONTONE.** Itinerario: Rocca S.Casciano, Laguna Nuova, CAI431C, Sassello, Monte, CAI431, Colle Cento Forche, S.Donnino, CAI431B, Cutizzano, Motte, Capanne, SP23, Rocca S.Casciano, . Disliv. m 600, Km 14, ore 6, Diff. E. Per info: Lacchini Pierangelo cell. 3398512355

Venerdì 14 gennaio 2022 **VALLE DEL SAVIO.** Itinerario: Nocicchio, Eremo Nuovo, San Giavolo, Abetaccia, Pietrapazza, Nocicchio. Disliv. m 950, Km 18, ore 7, Diff. EE. Per info: Rosella Mercuri cell. 3713696777

Martedì 18 gennaio 2022 **VALLE DEL RABBI.** Itinerario: Premilcuore, M.Arsiccio, M.Tiravento, Ca Montemerli, Ca Petriccio, Premilcuore. Disliv. m 900, Km 15.5, ore 6.30, Diff. E. Per info: Michele La Maida cell. 3384644009

Venerdì 21 gennaio 2022 **VALLE DEL SAVIO.** Itinerario: Cimitero Galassino, Taibo, Mastro, Monte Sorbo, Monte San Vicinio, Mastro. Disliv. m 600, Km 16, ore 6, Diff. E. Per info: Marino Bracci cell. 3402716227

Martedì 25 gennaio 2022 **VALLE DEL BIDENTE.** Itinerario: Campigna, Passo della Calla, Monte Falco, Fangacci, Campigna. Disliv. m 600, Km 13, ore 6, Diff. E. Per info: Rossi Marino cell. 3470850269

Venerdì 28 gennaio 2022 **VALLE DEL TRAMAZZO.** Itinerario: Isola, T. Tramazzo, Case Ponte, M.te d.Cerro, Trebbana, M.te Caibano, P.gio Dorneta, M.te Campaccio, Ottignana, Isola. Disliv. m 800, Km 16, ore 6, Diff. E. Per info: Pierangelo Lacchini cell. 3398512355

Manutenzione di un sentiero

Domenica 23 maggio il nostro Gruppo Scout Cesena 17 ha condiviso l'esperienza entusiasmante di manutenzione di un sentiero lungo il Cammino di San Vicinio, accompagnati da tre soci Cai di Cesena: Vanni Milandri, che ho contattato per esporre e organizzare questo momento insieme; Laura Salvi fedele assistente e grande camminatrice e Ines Camagni che ci ha deliziato narrandoci la storia della Badia di Montalto.

Il nostro intento era contribuire alla cura di un sentiero seguendo il nostro motto: "Lascia il mondo un po' migliore di come lo hai trovato".

Il sentiero attraversato da Sarsina a Badia di Montalto, passando per il Parco delle Marmitte dei Giganti, fa parte del Cammino di San Vicinio. Abbiamo goduto di splendidi paesaggi, ricchi di vegetazione e aria pura, ripulendolo dai rifiuti, dalle piante che ostruivano il passaggio e ripassando i segnali del Cai bianchi e rossi.

Giunti alla Badia di Montalto, dopo il racconto della sua millenaria storia, ci siamo organizzati per preparare e condividere il pasto.

È stata un'esperienza indimenticabile e credo di parlare per tutto il gruppo dicendo che ognuno di noi è tornato a casa arricchito.

Grazie ai soci volontari del Cai che ci hanno accompagnato rappresentando il valore aggiunto di questa giornata.

Chiara Soldati



SALVIAMO LA VENA DEL GESSO

Una riflessione sui problemi ambientali del basso Appennino faentino-imolese

Il patrimonio ambientale

Tra le eccellenze dell'Appennino spicca la Vena del Gesso Romagnola, catena montuosa costituita quasi esclusivamente da gesso, che si sviluppa linearmente per circa 25 chilometri, su una superficie di poco inferiore ai dieci chilometri quadrati. Appare alla vista come spettacolare bastionata gessosa, con pareti alte a tratti anche oltre un centinaio di metri, un vero e proprio monumento geologico che disegna in modo unico il profilo del basso Appennino Faentino e Imolese.

La storia della Vena del Gesso Romagnola ha inizio circa 6 milioni di anni fa, quando il mare Mediterraneo, in crisi di salinità dovuta alla chiusura dello stretto di Gibilterra, subì una tale evaporazione da trasformarsi in una grande depressione desertica, e le conseguenti concentrazioni di sali (tra questi il gesso) precipitarono in grandi depositi evaporitici. Uno dei più importanti e spettacolari di questi depositi, è proprio la nostra Vena del Gesso.

Ma il gesso è un minerale solubile e la storia della nostra Vena del Gesso prosegue per migliaia di anni con il lento lavorio delle acque che disciolgono le montagne in profondità, dando origine ad un reticolo sotterraneo di oltre duecentocinquanta grotte per uno sviluppo complessivo di più di quaranta chilometri, nonché una miriade di forme carsiche di superficie, in particolare doline, forre e inghiottitoi.

Sin dal momento dell'emersione, piante e animali hanno iniziato a colonizzare la Vena del Gesso, estesa da nord-ovest a sud-est, quindi con due versanti esposti l'uno a meridione e l'altro a settentrione, dando così vita a comunità tipiche delle zone mediterranee con specie adatte al clima caldo e arido da un lato, e a comunità tipiche degli ambienti montani con specie amanti di ambienti freschi e umidi dall'altro.

Molte specie floristiche e faunistiche, importanti anche a livello comunitario, si rinvengono solo in questo territorio e sono strettamente correlate al substrato roccioso, alla presenza di grotte, doline e forre. La grotta del Re Tiberio, famosa soprattutto per la presenza di tracce di insediamenti umani risalenti alla preistoria quando le grotte furono utilizzate come luoghi di sepoltura e di culto, oggi è costantemente monitorata per la presenza di felci endemiche rarissime per l'Italia. È inoltre da segnalare che nelle grotte della Vena del Gesso vive la più grande colonia di chirotteri presente nella nostra regione.

La nostra Vena del Gesso è un patrimonio unico dal punto di vista geologico, speleologico, naturalistico, paesaggistico ed archeologico. I suoi fenomeni carsici sono così eccezionali, e in alcuni tratti unici al mondo, che l'Unesco Italia li ha inseriti nella lista propositiva per essere riconosciuti Patrimonio Mondiale dell'Umanità.

Oggi, l'intera formazione gessosa è posta all'interno del Parco regionale della Vena del Gesso Romagnola. Percorrendo i sentieri che da Borgo Tossignano si dirigono verso Borgo Rivola si godono notevoli panorami verso l'Appennino e verso la pianura. In inverno, dalle zone più elevate, si possono scorgere le Prealpi. Ma quando camminando sulla sinistra del Fiume Senio, si arriva alla Chiesa di Sasso Letroso, alla vista appare un crinale deturpato, lacerato interamente da una ferita. Un enorme vuoto si trova oggi, là dove un tempo Monte Tondo si presentava a picco sulla riva destra del Fiume Senio.

L'attività estrattiva

Questa è un'altra storia che ha inizio quando l'Anic, allo scopo di approvvigionarsi di gesso funzionale alla produzione di solfati d'ammonio e malte cementizie nei suoi stabilimenti di Ravenna, inizia i primi sondaggi e sopralluoghi sulla Vena del Gesso. Monte Tondo, per la purezza del suo minerale e per la migliore posizione logistica, è il sito ideale per l'apertura di una cava estrattiva. Così nel 1958 l'Anic dà inizio all'attività. Il gesso veniva estratto sia a cielo aperto che in galleria: in poco

più di vent'anni si scavano nel ventre di Monte Tondo circa 20 chilometri di gallerie, sviluppati su quattro livelli.

Nel 1989 la Regione indica la cava di Monte Tondo come polo unico estrattivo per il gesso in Emilia-Romagna, concentrando unicamente l'escavazione di questo minerale nella nostra Vena del Gesso, e procedendo alla progressiva chiusura delle altre cave presenti in regione. Da questo momento, l'estrazione del gesso è finalizzata alla produzione di lastre di cartongesso e l'attività avviene a cielo aperto. Il piano delle attività estrattive fissa il quantitativo massimo di gesso estraibile in 8.000.000 di metri cubi: un'enormità. All'atto della costituzione del polo unico estrattivo non viene preso in alcuna considerazione il grave impatto ambientale derivante da un'attività estrattiva così massiccia ed intensiva.

Almeno fino al 1996 quando, in seguito ad uno studio commissionato dalla Federazione Speleologica Regionale dell'Emilia-Romagna al Dipartimento di Scienze Geologiche dell'Università di Bologna, viene definito un limite alle escavazioni, recepito dalle pubbliche amministrazioni.

Passano gli anni e l'Anic di Ravenna vende la cava di Monte Tondo alla multinazionale Saint Gobain che, nel 2000, dichiara che le quantità estraibili indicate nello studio dell'Università di Bologna sono in via di esaurimento e chiede un nuovo piano di attività estrattive. A questo punto, la Federazione Speleologica Regionale dell'Emilia-Romagna, coadiuvata dalla Provincia di Ravenna e dai Comuni di Riolo Terme e Casola Valsenio, commissiona un nuovo studio all'Arpa (Agenzia Regionale Prevenzione e Ambiente).

Questo studio, finalizzato a salvaguardare la Vena del Gesso, definisce il quantitativo massimo di gesso estraibile e l'area massima di estrazione, garantendo in questo modo anche un periodo di attività estrattiva ventennale, tale da consentire di avviare una riconversione della forza lavoro impiegata nella cava e nell'adiacente stabilimento di produzione del cartongesso, in vista della cessazione dell'attività estrattiva.

Solo che passano i vent'anni e la storia si ripete: nulla è stato fatto per una riconversione effettiva della forza lavoro e nel 2019, la Saint Gobain, ancora una volta dichiara che le quantità estraibili come da piano concordato sono in via di esaurimento e richiede alle amministrazioni locali un ulteriore ampliamento dell'area di escavazione.

Dal 1958 ad oggi l'attività estrattiva ha alterato in maniera profonda e irreversibile la Vena del Gesso arrivando a sfigurarne in maniera indelebile la morfologia ed il profilo: oggi Monte Tondo non esiste più, Monte Mauro è stato intaccato, tra il Senio e le prime pendici di Monte della Volpe il crinale è stato abbassato di circa 70 metri. Inghiottitoi, doline e canaloni sono scomparsi per sempre. L'idrologia sotterranea ed il sistema di scorrimento delle acque di superficie sono stati compromessi in maniera irreversibile. Grotte, gallerie e siti archeologici sono stati intercettati e distrutti dall'avanzare del fronte di cava a cielo aperto.

Il ruolo del Cai

In sintonia con l'articolo 1 dello statuto del Cai, che sottolinea come tra gli scopi dell'associazione ci siano la conoscenza e lo studio delle montagne italiane e la difesa del loro ambiente naturale, e in coerenza con l'articolo 5 del Bidecalogo, che fissa le linee di indirizzo e autoregolamentazione del Cai in materia di ambiente e tutela del paesaggio, il Gruppo Regionale del Club Alpino Italiano, sostiene e appoggia la necessità di tutelare la Vena del Gesso.

Allo scopo, lo stesso Gruppo Regionale, unitamente ai Gruppi Speleologici delle Sezioni Cai, al Comitato Scientifico e alle Commissioni TAM si sono fatti promotori, lo scorso mese di giugno, di una serie di iniziative pubbliche mirate a coinvolgere le comunità locali, le associazioni di volontariato, i privati cittadini, le pubbliche amministrazioni, organizzando momenti di riflessione comune, fornendo strumenti di divulgazione e conoscenza, promuovendo un'azione condivisa per la tutela e la salvaguardia della nostra Vena del Gesso, habitat unico, eccezionale e luogo di grande biodiversità.

Come soci Cai dobbiamo fare capire che la biodiversità non è rinnovabile e va difesa, nell'ottica di uno sviluppo sostenibile e della tutela delle future generazioni, che in momenti come questo, di cambiamenti climatici e crisi ecologica, dobbiamo cercare di fermare lo sfruttamento intensivo e dissennato delle risorse del pianeta e delle montagne, che le montagne tutte, anche Monte Tondo, non sono merce asservita alla logica del profitto. Salviamo Monte Tondo. Salviamo la Vena del Gesso!

Patrizia Sora

Dal socio Cellini "Il ritorno dei Magnifici 13"

Tre anni di ricerche per un 'viaggio' iniziato cinquecento anni fa. Tenacia e passione per la storia della propria comunità – e della propria famiglia in particolare – sono la forza che hanno dato vita alla pubblicazione "Il ritorno dei magnifici 13" (Editrice Stilgraf) da poco dato alle stampe da Sarles Cellini, cesenate di Martorano, nativo di Bagnile e socio Cai della sezione cesenate.

"La famiglia Cellini: 500 anni di storia di Romagna" è il sottotitolo del volume – 336 pagine, tante foto, documentazioni e alberi geneaologici – che ripercorre la vita della famiglia nella campagna tra Cesena e Ravenna, tra tradizioni e vita di famiglia. Nei campi e all'ombra del campanile.

È una storia di libertà e per la libertà, imbastita con rispetto, precisione e spirito religioso che hanno portato Cellini all'incontro con papa Francesco, ne racconta il pellegrinaggio in Terra Santa, i preziosi percorsi culturali nei paesi del Mar Mediterraneo e attraverso le capitali europee.

Il libro verrà presentato durante una serata in sede Cai (in via Cesenatico 5735 a Macerone di Cesena) appena sarà possibile.

Che voglia di rivedersi… e anche di CONOSCERSI!

Alpinismo giovanile: in sessanta all'intersezionale su 'nostro' monte Fumaiolo

Le attività del Gruppo di Alpinismo Giovanile non si fermano.

Lo scorso 12 e 13 giugno i Gruppi di Ag delle sezioni di Cesena, Forlì, Imola, Rimini, Bologna, Ravenna e Ferrara hanno dato vita a una manifestazione che pochi mesi prima sembrava una vera e propria utopia: un intersezionale.

Grazie all'impegno e alla collaborazione dei nuovi aspiranti Asag (accompagnatori sezionali di alpinismo giovanile) Emiliano Romagnoli, alle pendici del nostro caro monte Fumaiolo, ha preso vita un ritrovo tra i gruppi Ag regionali, coinvolgendo più di 60 bambine e bambini, ragazzi e ragazze.

Date le limitazioni imposte per fronteggiare l'emergenza sanitaria del 2020, il consueto incontro intersezionale non ha potuto svolgersi lo scorso anno.

La voglia di rivedersi, e per i novizi la voglia di conoscersi, per poter camminare e giocare tutti assieme nella natura era tanta, come pure le perplessità.

Fortunatamente, anche questa volta, la paura è stata sconfitta dalla accurata programmazione e preparazione del gruppo organizzatore, gruppo supportato (e sopportato) da un collegio docenti di prim'ordine (Aag e Anag con anni di attività alle spalle).

La nostra sezione ha partecipato attivamente attraverso tre nuovi aspiranti Asag (Chiara Fabbri, Gabriele Serafin e Gioele Magnani) affiancati dall'ormai veterano in campo Ag Antonello Nucci (Aag).

Le attività sono iniziate il sabato pomeriggio assieme ad alcuni ragazzi di varie sezioni. L'arrampicata presso la Falesia di Balze, il pernotto in tenda nel campeggio Tiber alla base del Fumaiolo e le suggestive attività serali hanno contribuito a rendere speciale questa prima giornata che ha visto partecipi solo i nostri accompagnatori.

Con estremo piacere, la nostra partecipazione all'evento non si è fermata qui. I nostri due giovani escursionisti Simone (7 anni) e Leonardo (10 anni) hanno partecipato all'escursione e alle attività di gruppo della domenica.

Tema dell'incontro: Il Vento. Le note di "Eppure soffia" (meravigliosa poesia di Pierangelo Bertoli) hanno dato il benvenuto a tutti i giovani escursionisti la domenica mattina presso il campo sportivo di Balze di Montecoronaro. Quale modo migliore di suddividere i partecipanti se non in 6 gruppi riportanti i nomi dei Venti? Maestrale, Libeccio, Scirocco, Grecale, Ostro e Tramontana sono state le bandiere che hanno svolazzato per il monte Fumaiolo, con meta la cima del monte Aquilone.

Come in ogni escursione che si rispetti, non sono mancati i disguidi e le perdite di orientamento. Alcuni gruppi hanno raggiunto la cima, altri hanno dovuto ripiegare verso altre mete per sopperire ai problemi sorti durante l'escursione, ma tutti i partecipanti si sono infine ritrovati nuovamente alle Balze per poter concludere insieme la giornata attraverso un'attività molto suggestiva. Ogni partecipante doveva scegliere una parola da un elenco prestabilito da associare ai temi proposti: il Cai e l'attività in ambiente.

Conclusa questa attività ognuno ha potuto portare con sé una bandierina colorata recante la parola che più rappresentava i due temi: parole come Passione, Divertimento, Amici, Fatica, ecc sono state quelle scelte dai giovani partecipanti.

Le attività di Ag per la nostra sezione non si fermeranno di certo qui. Questo autunno sarà ricco di iniziative per tutti i gusti, attività che ci prepareranno a un nuovo anno da trascorrere nella natura, assieme ai vecchi e nuovi amici degli altri gruppi di Alpinismo Giovanile.

Quindi non ci resta che dire: arrivederci a presto!

Gioele Magnani

L'Alpinismo Giovanile in equilibrio sui pedali

"Un'occasione di stare all'aria aperta in mezzo alla natura dopo un periodo così difficile", sono le parole di Vinicio, uno dei giovani partecipanti al corso di guida per escursioni in sicurezza in MTB, a conclusione dei tre pomeriggi di maggio organizzati dall'Alpinismo Giovanile (AG) della sezione di Cesena.

Adriano, Diego, Emma, Luca, Martina, Massimo, Nicola, Samuele, Sara, Sofia, Valery e Vinicio, hanno accolto con slancio la proposta nata dalla passione di Gioele Magnani, aspirante Accompagnatore Sezionale (ASAG). Nonostante le iniziali incertezze dettate dall'emergenza sanitaria che ben conosciamo, vi era il desiderio di creare l'opportunità di tornare in ambiente e di mettere all'opera il Progetto Educativo (PE) dell'AG, in particolare realizzando un'attività formativa che permettesse di acquisire sicurezza e fiducia in sella alla propria bici, così da poter decidere di affrontare piccole avventure sui sentieri del nostro territorio.

Con la collaborazione di Marco Quattrini, Accompagnatore di Alpinismo Giovanile (ANAG) della sezione di Forlì, ed il contributo del nostro Titolato, unitamente ai Qualificati e agli aspiranti Accompagnatori*, le prime due giornate sono state ritmate da graduali esercizi guidati da Gioele: partendo dalla postura ed equilibrio sulla bici, passando da curiose esercitazioni per migliorare la pedalata e la frenata, fino ad arrivare all'impostazione di una curva su percorsi colorati da piccoli coni e corde posizionate con accortezza al Parco urbano dell'Ippodromo, e nel nuovo Tripark.

Tra equilibri in un primo momento ballerini, il sopraggiungere del gusto della fatica e al contempo una tenacia trascinante, ciascuno nel gruppo si è misurato da protagonista con alcune personali insicurezze, divertendosi.

Sabato 22 maggio, accompagnati da un pizzico di impazienza, i giovani Mountain bikers hanno guidato fuoristrada lungo il corso del Rigossa, nella vallata tra Longiano e Montiano, su ponticelli, avvallamenti e gobbe, ripide discese e strette curve, sino a Castiglione, nel Comune di Roncofreddo, per una rinfrescante merenda.

Vedere l'entusiasmo e la soddisfazione nel riuscire a fare fronte, in gruppo, a piccole e grandi sfide, raccogliere le impressioni e i propositi affiorati al termine del corso, è stato motivo di gioia e ritrovata fiducia.

Con riconoscenza per la bellezza del germoglio di questo primo seme e l'augurio dei giovani soci di essere raggiunti da nuove proposte, l'impegno rimane quello di tornare a seminare con pazienza, progettando varie ed interessanti attività in ambiente montano che, come indica la proposta educativa del PE, sappiano suscitare la conoscenza e la consapevolezza dell'azione, la propensione all'esplorazione, la cultura della sicurezza e della riduzione del rischio, l'autonomia e la solidarietà per "imparare facendo", insieme.

***Antonello Nucci** (AAG), **Roberto Bianchi e Filippo Panciatichi** (ASAG), **Gabriele Serafin e Chiara Fabbri** (aspiranti ASAG)

"APPREZZA QUELLO CHE TROVERAI E CAPIRAI CIÒ DI CUI HAI BISOGNO"

Pensieri di ritorno dalla tre giorni sulle creste del Monte Baldo (Rifugio D. Chiesa al Monte Altissimo)

Questa frase fa eco nella mia mente oramai da settimane insieme alle molte immagini e ricordi che ho della bellissima escursione "Sulle creste del Monte Baldo" del 25, 26 e 27 giugno.

Per una perfetta sconosciuta come me il Cai Cesena è stato una conferma. I nostri cammini si erano incrociati nel 2017 in occasione di una uscita intersezionale con il Cai di Pescina in Abruzzo. E anche stavolta questa sconosciuta abruzzese è stata accolta e incoraggiata. Ricordo l'infinita gentilezza e disponibilità del responsabile di escursione nonché presidente Cai Cesena Gino Caimmi nei contatti dapprima solo telefonici e lo splendido sorriso della signora Pasqua Presepi nel piazzale Accoglienza a Cesena prima della partenza.

Sono seguiti giorni indimenticabili in cui ho ricevuto moltissimo: panorami mozzafiato e scenari unici che in un attimo facevano svanire il peso dello zaino e la fatica della salita. E soprattutto, un gruppo di persone meravigliose per le quali condivisione, gentilezza e attenzione per il prossimo sono valori irrinunciabili.

Sì, credo proprio che anche questa volta il mio è solo un arrivederci e che appena potrò mi unirò ancora al vostro splendido Cai perché una delle cose che ho capito da questa escursione è quanto siano importanti e vitali le sensazioni ed emozioni che questi giorni condivisi con voi mi hanno regalato.

Un caro saluto e ancora una volta grazie agli organizzatori e a ciascuno dei partecipanti.

Con affetto

Mariangela Viola

Il Babbo mi ha proposto di seguirlo in un escursione al Monte Baldo assieme agli amici del CAI... una tre giorni di montagna e rifugi; così arrivo ai piedi del monte e guardo in cima: c'è un bel po' da salire per arrivare in quota ,mi dico, e fu così; la salita fu faticosa ma in quota vidi il lago di Garda e il rifugio dove pranzare. Fu una sensazione bellissima.

Dopo pranzo la salita fu faticosa ma ne valse la pena per il bel panorama. Poi una bella cena e a letto presto perché il giorno dopo sarebbe stata ancora dura.

La mattina presto lasciammo il Telegrafo per andare sul monte Altissimo al rifugio Chiesa; il sentiero fu lungo e faticoso lo strattone finale fu pesante, ma arrivato potevo dire di aver fatto il monte Baldo e di essere in cima al mondo.

L'ultimo giorno fu quello in cui scendemmo dal monte, prendemmo una via alternativa a quella che era prevista giusto per allungare un po'!! Poi attraversammo boschi e prati fino ad arrivare alle macchine ,visitare il santuario della Madonna della Corona e tornarcene a casa.

Francamente è stata dura, ma vivere anche solo per due giorni la vita del rifugio mi ha entusiasmato.... le serate sono molto diverse da quelle passate in città ma sanno di buono. Il riposo è profondo e le giornate lunghissime.

Mi sono divertito e questa esperienza la porterò a lungo nel cuore.

Vinicio Capelli.

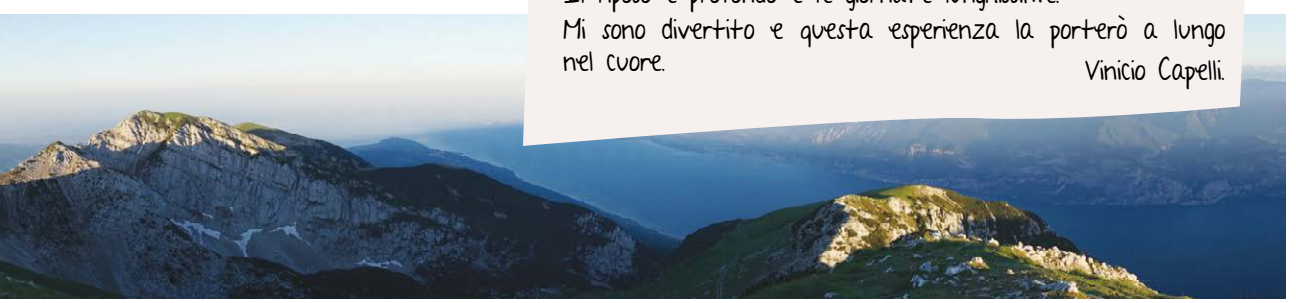

MONTAGNATERAPIA... UN SOFFIO DI CIELO PER TUTTI

Con la gioia dei montanari all'uscita in Joelette in Carpegna



Ciao amici del Cai di Rimini e di Cesena, sono Carmen, una ex escursionista iscritta da 36 anni al Cai di Cesena. Ex perché un ictus inaspettato mi ha portato via una fetta di vita il 20 maggio del 2017 durante un trekking sui monti del Cilento. Ho atteso quattro anni prima di tornare su un sentiero di montagna, ma ora che sono qua sento che il mio cuore torna a battere con la gioia dei montanari.

Prima di iniziare a scrivere sento di dover ringraziare Marco del Cai di Cesena per il video da lui realizzato durante l'escursione del 16 maggio 2021 in Carpegna, video dagli ampi orizzonti, accompagnato dalla canzone di Vasco Rossi "Il mondo che vorrei", che credo mi si addica appieno. Abbraccio e ringrazio tutti gli amici, in particolare Pasqua Presepi e Gino Caimmi, nuovo presidente del Cai di Cesena, per avermi proposto questa bella esperienza.

Mi aspettavo una giornata di primavera, invece il 16 maggio ci ha riservato un freddo pungente con un vento ostinato e glaciale. Io e mio figlio Riccardo siamo partiti un po' in ritardo diretti al parcheggio degli impianti di Carpegna. Arrivarci non è stato uno scherzo, perché abbiamo incontrato ciclisti di ogni tipo gasati come non mai lungo tutto il tragitto. Detto così sembra tutto regolare, ma l'impressione che ho avuto io è stata quella di essermi imbattuta nel giro d'Italia, nel tour de France, nella vuelta di Spagna in una sola volta. Comunque, in un modo o nell'altro, siamo arrivati al punto di ritrovo, dove ci aspettavano infreddoliti tutti gli amici. In primo piano spiccava la Joelette, che non è una modella francese, ma una speciale carrozzina da montagna costruita per quelli che, come me, non possono camminare, ma amano la natura e le passeggiate. Si tratta di un progetto bellissimo, la "Montagnaterapia", che richiede questo mezzo di trasporto e il cuore generoso di persone che condividono l'amore per la montagna.

Le sezioni Cai di Rimini e di Cesena hanno partecipato a corsi di preparazione di loro soci come operatori per accompagnamento persone mediante la Joelette. Il Cai di Rimini ha già ottenuto in donazione la Joelette che useremo oggi. Io non mi sono mai tirata indietro davanti alle nuove esperienze, ma questa mi faceva sentire un po' in imbarazzo, perché richiedeva la fatica di altri, di quelli che dovevano trasportarmi per un sentiero impegnativo. Il freddo ha spazzato via ogni cosa, anche le mie ansie.

Sono stata sistemata sulla Joelette. Tutti si rendevano utili e disponibili. Non ho riconosciuto il volto di molti, perché il Covid ci imponeva l'obbligo delle mascherine. Ma le voci, quelle sì, le distinguevo tutte. Vicino a me c'erano anche mio figlio Riccardo, mio nipote Giacomo con Anna e il loro cane Orso, che si è divertito da matti.

Il primo tratto da percorrere è stato fino all'eremo della Madonna del Faggio. Giunti là, ci sono stati i discorsi di benvenuto dei presidenti, a cui si è aggiunta una benedizione particolare da parte di un religioso del posto. A questo punto mi sono un po' preoccupata, perché ho pensato che, se il percorso richiedeva una benedizione speciale, voleva dire che c'era qualche pericolo… Scherzo naturalmente! Quindi su per i pratoni sommitali, io sul trono della Joelette trascinata dagli amici e dalle amiche del gruppo. Non conoscevo quasi nessuno di questi intrepidi camminatori e "trascinatori", ricordo però con precisione gli occhi di tutti, tanto più espressivi, perché la mascherina di questi lunghi mesi ci ha insegnato a comunicare meglio e più

Foto Sabrina Lucchi

intensamente, dovendo trasmettere anche ciò che prima trasmetteva il nostro viso. Il troppo vento ci ha costretto ad accorciare il percorso previsto. Dopo una breve sosta alla croce del prato alto, siamo scesi fino al Rifugio nei pressi dell'Eremo, sommersi dai colori viola, gialli e bianchi delle orchidee selvatiche, dei ranuncoli e dei tanti fiori cullati dal vento e dal verde del prato. Pausa per il pranzo al rifugio, che pur essendo chiuso ci ha dato riparo. Ognuno, come sempre, ha offerto qualcosa agli altri, soprattutto nel momento finale, quando giravano dolci, caffè, ma soprattutto cicchetti di vino e grappa. È mancato solo il coro Cai, ma per questo ci rifaremo un'altra volta.

Che giornata indimenticabile: il corpo intirizzito dal freddo, ma il cuore trionfante! Un'esperienza che porterò dentro di me e ricorderò ogni volta che un dolore fisico o mentale mi ferirà. Perché: per lenire un dolore, ci vuole il calore degli altri, di quelli che sono pronti a darti la loro amicizia senza chiedere niente.

Grazie a tutti. Vi abbraccio e...arrivederci alla prossima avventura.

Carmen Fantini

Le stesse emozioni di un tempo

Per domenica 13 giugno una cara amica mi ha proposto di partecipare a una escursione al Parco Nazionale della Gola del Furlo, richiesta assolutamente normale anche perché camminare solo o in compagnia lungo i sentieri dell' Appennino è sempre stato uno dei miei passatempi preferiti.

La particolarità della proposta diventa evidente se teniamo conto che io mi muovo in carrozzina da più di vent'anni in seguito a un episodio di mielite/infiammazione e cicatrizzazione del sistema nervoso centrale per cui mi ha molto incuriosito la possibilità di tornare sui sentieri della Gola del Furlo, luoghi che avevo avuto occasione di visitare ed apprezzare con passeggiate molti anni addietro. Lorena mi ha spiegato che con l'uso della "joelette" sarebbe stato possibile.

La joelette ho scoperto poi essere una speciale carrozzella, meglio una portantina munita di ruota centrale che guidata e gestita da due normodotati mi ha permesso di rivivere le emozioni, di rivedere i panorami, i colori che una passeggiata in montagna ti regala.

Sono più che felice di ringraziare gli amici del Cai di Cesena, che mi hanno permesso di trascorrere questa giornata in compagnia.

Gabriele Umiliacchi

Foto Gino Caimmi

Nell'ambito del progetto del Club alpino "Montagnateria" si è tenuto a Parma l'11 e 12 settembre "A ruota libera"

primo raduno nazionale di escursionismo adattato. Trecento i partecipanti.

Il lungo serpentone colorato, utilizzando joëlette, handbike mtb e tandem mtb,ha percorso tre itinerari accessibili sul crinale del Monte Caio, in Val Parma.

La delegazione di Cesena era guidata dal presidente Gino Caimmi e dal vice Giuliano Venturi.

Nella foto, da sinistra, Giuliano Venturi, Gino Caimmi, il presidente nazionale Vincenzo Torti e la past presidente di Cesena Pasqua Presepi. Sotto, Marco Pieri della commissione "Montagnaterapia" di Cesena.

A proposito del progetto "Montagnaterapia" e sezione Cai di Cesena, nel prossimo numero del Fumaiolo sarà pubblicato un approfondimento.

A San Martino di Castrozza la Settimana della montagna 2021

Ricordi condivisi di Francesca Baldini, Paola Pasini, Silvia Scarpellini, Lorena Gozzoli

Quest'anno la Settimana della montagna si è svolta dall'11 al 18 luglio a San Martino di Castrozza. Anche l'estate che sta per terminare è stata caratterizzata dalla pandemia, ma essendo preparati, con senso di responsabilità e serietà nel rispettare i protocolli, siamo riusciti a trascorrere una settimana gioiosa, spensierata, divertente con tanta voglia di stare insieme.

Il tempo meteorologico non è stato dei migliori, ma guardando il bicchiere mezzo pieno possiamo essere soddisfatti: tutti i giorni, infatti, siamo riusciti a fare le nostre belle escursioni.

Sarà per la compagnia, sarà per la superlativa organizzazione di Giovanna Pollini per la parte 'logistica' e Vittorio Tassinari per quella escursionistica, anche quest'anno il numero dei soci partecipanti è stato stratosferico: oltre un centinaio! Un vero successo!

Molti di noi erano alloggiati all'hotel Plank e, se anche qui le camere dopo le pre-iscrizioni erano subito esaurite, molti amici non si sono scoraggiati e pur di esserci, si sono appoggiati ad altre strutture ricettive.

Nella suggestiva cartolina di San Martino i momenti belli sono stati tanti: le escursioni ai laghetti di Colbricon, al lago di Calaita, al Cristo Pensante, al Sentiero dei finanzieri, al Velo della Madonna, al rifugio Treviso, al Rosetta... Di quei giorni ricorderemo anche la finale degli europei di calcio Italia-Inghilterra (quasi tutti hanno esultato nelle proprie camere), la cena tipica con un intermezzo di un personaggio in gonnella (!)..., i saluti e i sorrisi finali con l'arrivederci alla prossima SdM!

Quest'anno siamo riusciti a ritrovarci per condividere l'ultima sera: c'è stata una premiazione per tutti o per quasi tutti, cogliendo così l'occasione per ringraziare e ricordare i numerosi sponsor Insomma, una bella "festa" con amici nuovi e con gli amici di sempre.

Foto Giuliano Venturi e Sabrina Lucchi

"Mi è piaciuto tutto. Tranne camminare"

Settimana della montagna a San Martino di Castrozza (11-18 luglio). Le riflessioni dei giovanissimi

Per il secondo anno consecutivo si è deciso di raccogliere le impressioni dei bambini/e, ragazzi/e del gruppo dell'Alpinismo Giovanile presente numeroso alla SDM. Non essendo più una novità tutti i partecipanti hanno da subito dimostrato spontaneità e sicurezza nell'esporre i loro pensieri.

È stata data la precedenza alla "mascotte" del gruppo: il biondissimo ***Pietro:*** ho visto la talpa e il tasso morti, una pala per scavare nella malga abbandonata; mi piace stare con Nicola, perché lui è mio amico; è stato bello giocare a ping-pong e a biliardino; era buona la cioccolata con la panna al rifugio.

Irene: mi sono piaciuti gli animali, il parco delle marmotte, ho visto asini, mucche, cavalli, la talpa e il tasso morti; mi è piaciuta la malga abbandonata; è stato bello vedere un topino; Villa Welsperg, visitare Mezzano e vedere le sculture in legno. È divertente camminare sotto la pioggia: sembra un percorso ad ostacoli.

Luca: alla malga Crel mi sono piaciute le caprette che stavano "volando" saltavano il recinto. Mi è piaciuto camminare sotto la pioggia, era freddo ed è meglio del caldo che è più fastidioso; è stato bello prendere gli impianti di risalita per vedere il paesaggio dall'alto.

Nicola: mi sono piaciute le caprette uscite dal recinto e giocare a palle di neve. Emma: mi è piaciuta la malga abbandonata; mi fanno paura gli animali, ma mi è piaciuto vederli, ho visto una rana di foresta trovata da Maddalena.

Enrico: più di tutto mi è piaciuta la neve, tirare le palle e vedere gli animali morti.

Maddalena: mi sono piaciute le camminate, anche se faticose, belle le palate di neve sulla cima Rosetta.

Giacomo F: in modo particolare mi è piaciuta la prima camminata, perché eravamo in alto con la neve, è stata diversa dalle altre, belli i panorami.

Margherita: per me il giorno più bello è stato giovedì, quando abbiamo visitato Villa Welsperg, perché non c'erano salite!

Violetta: ho preferito in generale le camminate nei boschi rispetto a quelle sulle rocce; a Mezzano è stato interessante seguire il percorso delle sedie rosse.

Sara Bianchi: è stata bella la neve, vedere gli animali e stare con gli amici che rivedo solo raramente.

Sara Buda: mi è piaciuta la malga abbandonata, perché i posti abbandonati mi incuriosiscono.

Elisa: a me sono piaciuti gli animali che abbiamo visto alla malga Crel e la neve.

Sofia: ho preferito la camminata del secondo giorno ai laghetti di Colbricon, perché era una camminata leggera, poi la Villa Welsperg con i libri di legno e di pietra; mi è piaciuta la neve, camminare sotto la pioggia e stare con gli amici. ***Giacomo P:*** (tranne camminare) mi è piaciuto tutto: gli animali vivi e morti, tirare i sassi alle anatre insieme a Pietro, la carrucola nel parco giochi e prendere gli impianti di risalita.

Tutti e quindici i giovanissimi presenti hanno espresso il loro parere ed hanno messo in evidenza che, a volte, ciò che può essere un disagio per l'adulto è invece motivo di divertimento per un bambino, come ad esempio "camminare sotto la pioggia".

a cura di Maria Pia Micheli

Foto Roberto Bianchi

IN ALTO LA SALUTE

Nuovi studi hanno confermato che la sopravvivenza del virus Sars Covid 19 si riduce con l'altitudine e con essa cala la prevalenza della malattia. Questo era già stato osservato nella prima ondata pandemica in alcune zone montuose della Cina, in Ecuador, in Bolivia, in Tibet e in Perù (vedi immagini). Sono dati prevalentemente elaborati con le opportune correzioni per densità di popolazione e per numero di tamponi e sierologici eseguiti, che mostrano che soprattutto dopo i 2500-3000 mt sul livello del mare, il numero dei casi cala significativamente. Il fenomeno non è ancora ben chiarito, ma mentre con l'avvicinarsi delle belle stagioni ci aspettiamo che la pandemia perda forza principalmente a causa dell'aumentare della temperatura, con l'aumentare della quota sembra essere l'aumentata esposizione ai raggi Uv la prima delle variabili atmosferiche altitudine-dipendente che spiega la maggiore difficoltà di "proliferazione" e diffusione del nostro virus preferito….

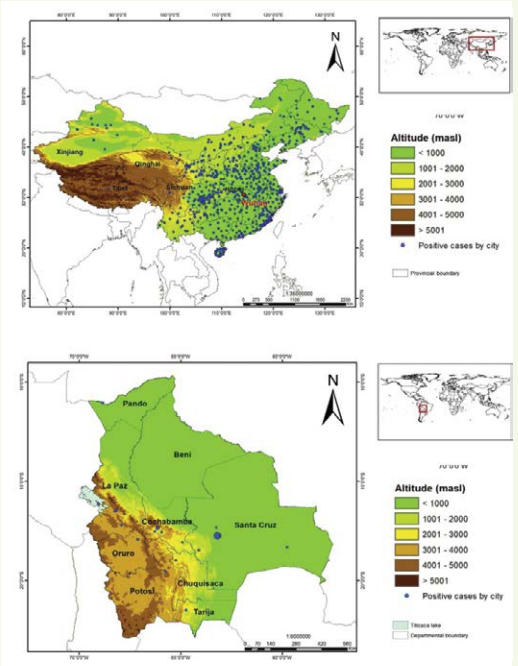

In questo senso sarebbe bello osservare e dimostrare che le attività di alta quota fossero esenti dai rischi sanitari e dalle limitazioni correlate a questa pandemia Covid19 correlata, ma purtroppo i dati disponibili sono ben lontani da ipotizzare una sorta di lasciapassare oltre a una certa altitudine e spingono comunque a una grande prudenza. Si è visto infatti che anche se la quota riduce in qualche modo la contagiosità del virus, sicuramente a questo non corrisponde un calo della virulenza, ovvero della aggressività dello stesso. In pratica il numero dei morti o di malati gravi, comunque valutato in relazione al numero dei contagiati, mantiene anche in alta quota un fattore molto elevato.

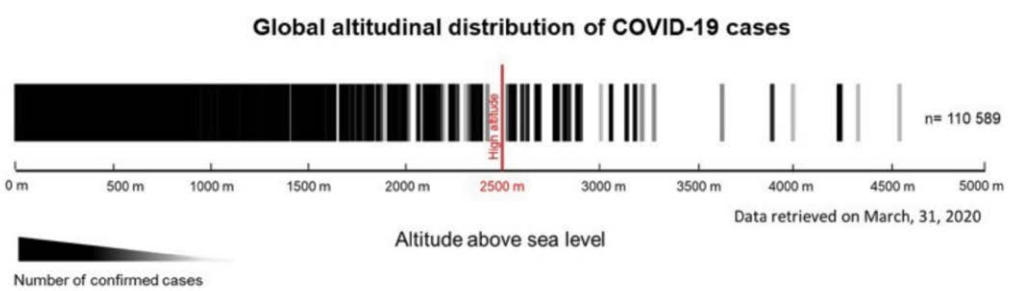

Altitudinal distribution of COVID-19 pandemic in the World. The altitude for positive cases of COVID-19 was calculated using de digital elevation model of BIOCLIM and the geographic data from the real-time database elaborated by Xu et al. on March 31st (Xu et al., 2020).

Rimane facilmente intuibile che l'ambiente montano e le sue attività siano più sani in termini di possibilità di assembramento e diffusione del virus rispetto a tante situazioni urbane, non solo per le variabili atmosferiche, ma anche per lo spazio a disposizione per il distanziamento. Speriamo che vengano fuori a breve altre osservazioni scientifiche che dimostrino in maniera più solida come l'ambiente montano sia più salubre degli altri anche nell'ambito di questa emergenza sanitaria, magari auspicando di trarne anche qualche indicazione operativa riguardo una frequentazione ordinata e a basso rischio della montagna.

Mai come oggi, Covid a parte o Covid incluso, c'è tanto bisogno di sana libertà e movimento…

La Commissione medica regionale Cai Emilia-Romagna propone questa rubrica dal taglio sia culturale che pratico a supporto di una frequentazione sicura e consapevole della montagna.

Potete trovare questi e altri contributi on line su

https://www.caiemiliaromagna.org/index.php/organi-tecnici/commissione-medica

e sulla pagina facebook

https://www.facebook.com/CommissioneMedicaCAIEmiliaRomagna/

PRACTICAL PILLS: LO ZAINO

Si riparte?
Non facciamoci male!

RUBRICHE

TECNOLOGIE, DISPOSITIVI e APPLICAZIONI

LA CARTOGRAFIA DIGITALE DEL SENTIERO ITALIA È DISPONIBILE PER APP E PC

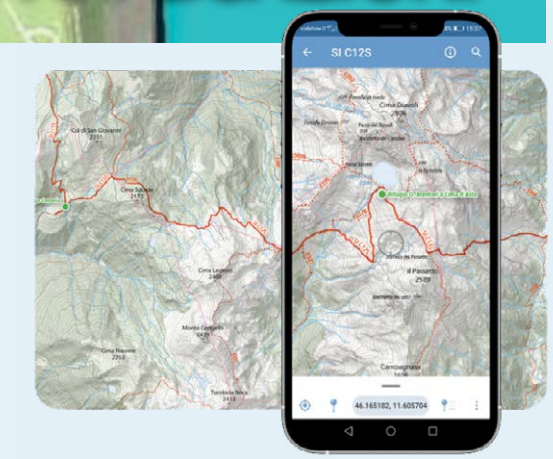

È online la nuova cartografia digitale completa di tutto il Sentiero Italia CAI. Realizzata da Webmapp, consente di scaricare le mappe in scala 1:25.000 di ogni singola tappa del S.I.CAI

Sul sito **www.mappadigitalesentieroitalia.it** sono disponibili tutte le tappe, tranne quelle al momento non percorribili. **Per i soci CAI - Club Alpino Italiano il download è gratuito!** mentre i non soci possono acquistare singole tappe al costo di 1 € l'una, oppure delle raccolte (su base regionale, area geografica o Italia intera), risparmiando sul costo totale.

Come funziona

La cartografia può essere scaricata direttamente sul telefono e consultata tramite le app dedicate, come "Avenza Maps" e "Paper Maps" che gestiscono il formato di files con cui sono state realizzate le mappe (GeoTiff - *.tif): oltre alla navigazione, è possibile geolocalizzarsi sul percorso del S.I. o sugli altri tracciati riportati sulle mappe, anche in assenza di connessione. Opzionalmente e in alternativa le mappe possono essere scaricate anche sul computer (fisso o portatile), magari per stamparne, tramite stampante collegata, delle porzioni. I più "smanettoni", tramite PC, dotati di software cartografici, possono convertire e unire le porzioni di mappa nel formato compatibile con le app che usano per installarle sui propri smartphone. Per maggiori informazioni su come utilizzare le mappe del Sentiero Italia CAI, invitiamo a visitare la pagina https://mappadigitalesentieroitalia.it/come-funziona/

Come riportato nel sito, la cartografia digitale è aggiornata sulla base dei cambiamenti del tracciato del Sentiero Italia o della rete escursionistica italiana (REI). Verranno inoltre aggiunte nel tempo le mappe delle tappe che diventeranno percorribili. A breve, infine, le mappe del Sentiero Italia saranno rese disponibili direttamente all'interno di una nuova app in fase di sviluppo e rilascio negli store dei principali sistemi operativi per smartphone e ciò – per un utilizzo più comodo e diretto su telefono – e integrate con maggiori informazioni, quali descrizioni, fotografie, profili altimetrici. Seguite la nostra rubrica nelle prossime edizioni per avere aggiornamenti. Per rimanere comunque costantemente aggiornati sulle ultime modifiche e novità, è possibile iscriversi alla newsletter del sito. Il nostro suggerimento è quello quindi di utilizzare e prendere confidenza con questa cartografia (per ora tramite l'App "AvenzaMaps" la cui grafica è la stessa che è stata adottata nell'ambito del progetto che vede coinvolta la nostra Sezione insieme agli amici dell'associazione FUMAIOLO SENTIERI e degli Enti Locali e Unione dei Comuni della Valle del Savio di realizzazione tramite la medesima software house WEBMAPP.IT della cartografia digitale dei territori di tutta la Valle del Savio e del PNFC e di una applicazione per smartphone di navigazione gps. Stante lo stato ormai avanzato dei lavori di realizzazione, il traguardo di rilascio e utilizzo della cartografia e dell'app è ormai prossimo.

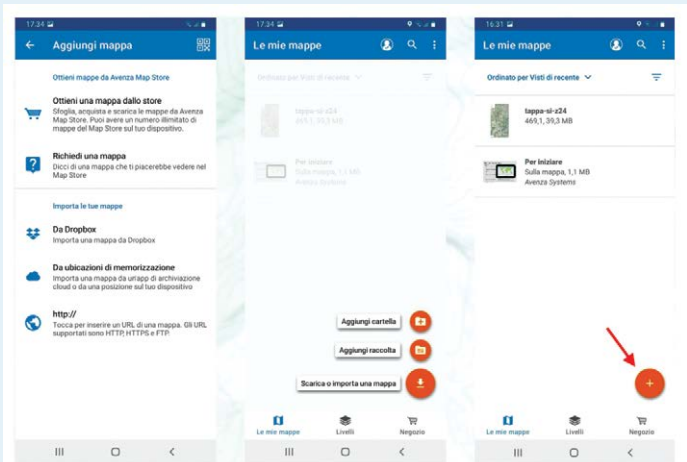

Come utilizzare su smartphone la cartografia

Come anticipato, WEBMAPP.IT, grazie alla partnership instaurata con il Club Alpino Italiano ha studiato e approntato una nuova mappa con un design dedicato da cui è nata la nuova Cartografia Digitale del Sentiero Italia, con più di 7.000 chilometri di percorsi.

La cartografia è costruita a partire da specifici open data cartografici con queste caratteristiche particolari:

- Natura e forme del territorio in alta risoluzione
- Contiene i percorsi della Rete Escursionistica Italiana (SOSEC)
- Mappe georeferenziate in formato immagine, (GeoTiff) compatibili con le app di navigazione.

Se vi siete registrati sul sito come soci CAI, il download di tutte le tappe e raccolte è gratis!

Come soci CAI, (la verifica avviene tramite incrocio del codice fiscale) potremo vedere tutte le mappe disponibili per essere scaricate alla pagina del catalogo. Sotto ogni mappa noteremo poi il bottone "Scarica" per effettuare il download della singola tappa.

Tramite smartphone (meglio con la rete wi-fi di casa), una volta effettuato il login sul sito occorre cliccare sul bottone "Scarica" sotto la mappa prescelta: la mappa verrà in questo modo scaricata sul dispositivo mobile e sarà disponibile quindi anche in assenza di connessione internet.

Sul telefono la mappa potrà essere utilizzata attraverso app dedicate alla visualizzazione di mappe. Consigliamo le seguenti due app mobile (entrambe disponibili per dispositivi Android e iOS): Avenza Maps - Paper Maps. Noi consigliamo la prima in quanto tramite la stessa è possibile scaricare (in questo caso con modesto pagamento) anche la cartografia "Monti Editore" molto nota e diffusa nelle nostre zone il cui esponente è socio della nostra Sezione.

Entrambe le app permettono di aprire e navigare le mappe scaricate. Vediamo qui sotto come fare limitatamente ad Avenza Maps (vedi anche immagine pubblicata)

Nella sezione "Le mie mappe" cliccare sul bottone "+"

Nella schermata successiva cliccare su "Scarica o importa una mappa".

Cliccare su "Da ubicazioni di memorizzazione".

Nella schermata successiva scegliere la mappa da caricare.

Come utilizzare le mappe su PC

Naturalmente è possibile scaricare le mappe anche sul proprio PC, sempre loggandosi sul sito e cliccando sul bottone Scarica. Le mappe possono essere comodamente consultate con un comune visualizzatore di immagini. Per i più "smanettoni", come si è detto, le mappe possono essere aperte anche con programmi GIS, essendo delle immagini georeferenziate e quindi pure convertite in altri formati.

Le mappe possono essere anche stampate, anche se hanno dimensioni e formati diversi. Tenere presente che se stampate senza ridurre le dimensioni originali (le mappe sono in scala di stampa 1:25.000) le mappe hanno formati che superano il formato A3!

Michele La Maida

INSEGUI LA TUA PASSIONE

Mountain eXperience: il negozio specializzato per la montagna e l'outdoor

Un vasto assortimento di abbigliamento ed attrezzatura per trovare la soluzione più adatta ad ogni tua esigenza. Professionalità ed esperienza al tuo servizio.

- noleggio attrezzature per sci alpinismo, ferrate e ciaspolate
- risuolatura scarpette e scarponi
- sconti e convenzioni per le associazioni
- esposizione tende da campeggio
- assistenza e consulenza per campeggio e attività all'aria aperta
- guide, cartine e riviste
- consulenza per lavori in altezza

SCONTO 15% SOCI CAI

Mountain eXperience
offre un'ampia scelta dei migliori marchi, aziende leader del settore affermate a livello mondiale i cui prodotti vengono testati sul campo da alpinisti esperti.

TREKKING ALPINISMO CAMPEGGIO

info@mountainexperience.it

skype mountain_experience

SAVIGNANO

via A. Pallardi, 37
47039 Savignano sul R. (FC)
tel. 0541 943563
fax 0541 943563