Club Alpino Italiano
Sezione di Ascoli Piceno

ALLE SORGENTI DEL TEVERE

Weekend con in CAI di Cesena
Intersezionale 6 e 7 aprile 2024

DATA ESCURSIONE:	6 e 7 aprile 2024
ORA PARTENZA:	ore 6,00 del 6 aprile
RITROVO:	Lù Battente
PUNTO DI PARTENZA:	Balze di Verghereto (FC)
DISLIVELLO:	sabato 450 m domenica 500 m
DISTANZA:	sabato 10,0 km domenica 11,5 km
DIFFICOLTÁ TECNICA:	E
DURATA (soste escluse):	sabato 5 ore domenica 5 ore
TIPO DI ESCURSIONE:	Traversata
ACCOMPAGNATORI:	Nicola Angelini 335 7441484 – Mario Salvi 338 3113358
EQUIPAGGIAMENTO CONSIGLIATO:	Abbigliamento da alta montagna adatto alla stagione e alla quota, scarponi con suola ben marcata, guscio antipioggia e antivento, guanti, berretto, bastoncini telescopici, pila frontale, ghette, occhiali da sole, crema solare, guanti, cappello, acqua e viveri secondo personali esigenze, macchina fotografica, zaino. Portare con sé un ricambio completo da lasciare in auto e da poter utilizzare una volta rientrati dall'escursione.

- Per i **non soci** è necessario recarsi in sezione il venerdì dalle 18.30 alle 20.00 per attivare la **copertura assicurativa giornaliera**;
- Si prega di rispettare il **regolamento della commissione escursionismo** visionabile cliccando qui o scansionando il qrcode a lato;
- L'escursione potrà essere **annullata** qualora le condizioni meteorologiche non lo consentano. Gli accompagnatori si riservano di **variare le date, i percorsi e/o il programma dell'uscita** anche in fase di svolgimento;
- Gli accompagnatori si riservano di **escludere** escursionisti non adeguatamente attrezzati e non rispettosi del regolamento;
- L'attività escursionistica è un'azione che **presenta dei rischi e chi la pratica se ne assume la piena responsabilità**. Le Sezioni del CAI adottano tutte le misure precauzionali affinché nei vari ambienti si operi con il maggior grado di sicurezza possibile.

IL RISCHIO È SEMPRE PRESENTE E MAI AZZERABILE

Per ulteriori informazioni e per effettuare prenotazioni potete rivolgervi presso la sede del CAI venerdì dalle ore 18,30 alle 20,00 oppure telefonare allo stesso orario allo 0736 45158 oppure consultare il nostro sito www.caiascoli.it

DESCRIZIONE ITINERARIO

Sabato 6 aprile 2024

Anello del Monte Fumaiolo

Percorso: Balze, Eremo S.Alberico, M.Fumaiolo, sorgente e cascate del Tevere, Balze.

Difficolta E - distanza Km 11 - dislivello +500 m
Durata ore 5 - Pranzo al sacco

La sorgente, dalla quale nasce il Fiume Sacro ai Destini di Roma, prende vita all'interno di un bosco di faggi grazie a rigagnoli d'acqua che nascono dalle pendice del Monte Fumaiolo. Il fiume Tevere nasce sul monte Fumaiolo (1.407 s.l.m.) conosciuto nei secoli scorsi come "Fumaiolo" per le numerose sorgenti che sgorgano dalle sue pendici. Proprio da due di queste sorgenti, che si trovano ad una distanza di 10 metri l'una dall'altra, denominate "le Vene", si disserra a quota 1.268 metri fra un bosco di faggi il fiume Tevere. Dopo aver percorso un ripido e suggestivo dislivello bagna l'abitato di Balze e dopo 4 chilometri di letto in terra di Romagna continua il suo viaggio attraversando la Toscana, l'Umbria e il Lazio. "Il fiume sacro ai destini di Roma", in prossimità di Ostia si biforca in due rami per poi andare a sfociare nel mar Tirreno, dopo un percorso di 406 chilometri.

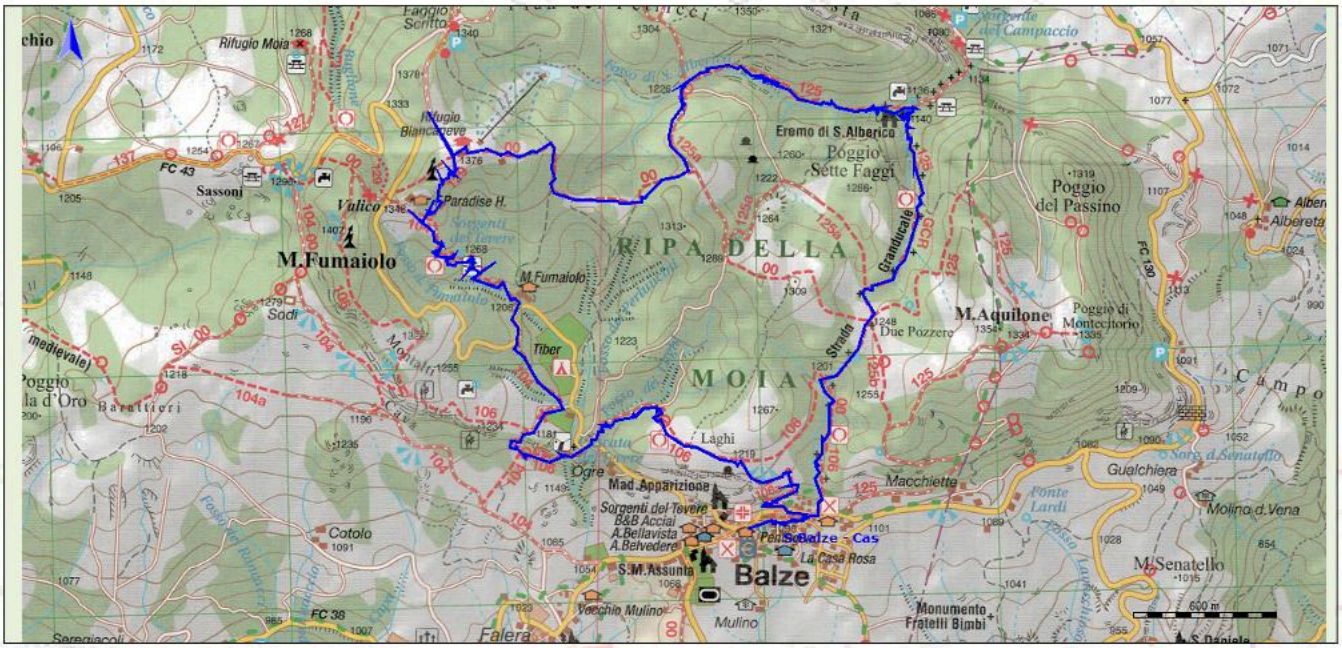

Per ulteriori informazioni e per effettuare prenotazioni potete rivolgervi presso la sede del CAI venerdì dalle ore 18,30 alle 20,00 oppure telefonare allo stesso orario allo 0736 45158 oppure consultare il nostro sito www.caiascoli.it

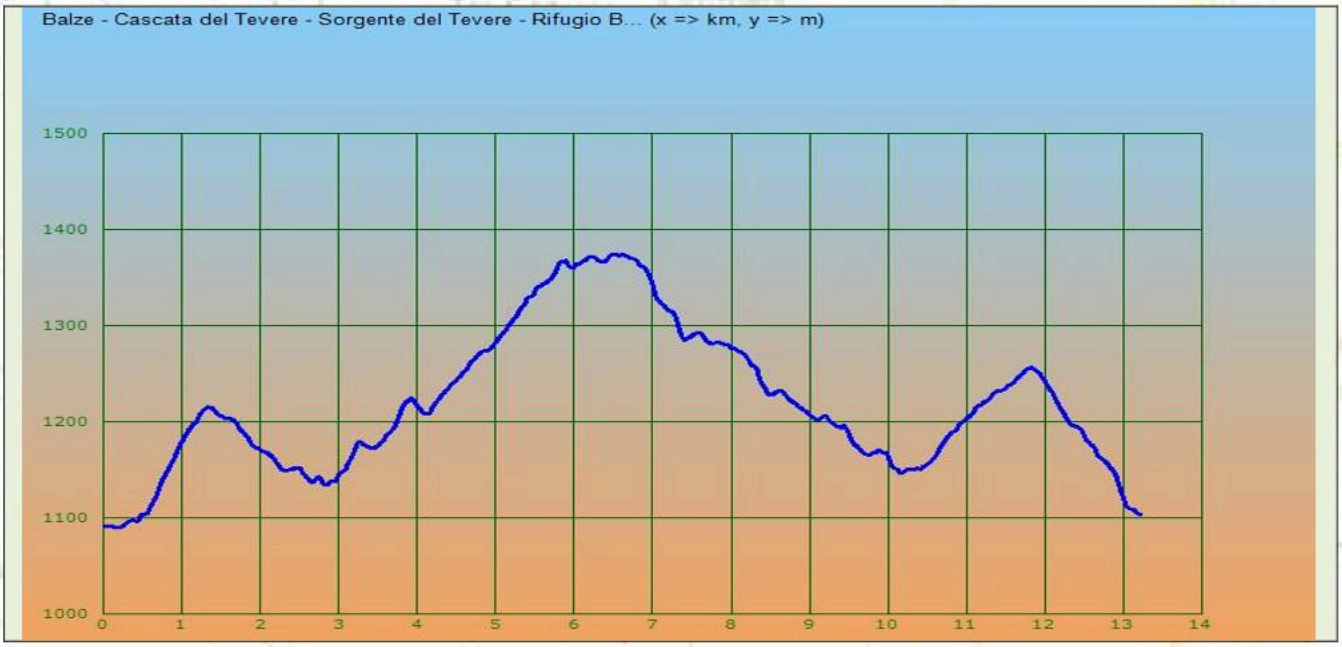

Domenica 7 aprile 2024

Santuario della Verna

Il Santuario della Verna è un luogo sacro incastonato nel cuore del Parco Nazionale delle Foreste del Casentino, nella splendida regione toscana. Questo santuario è famoso per essere il luogo delle Stimmate di San Francesco d'Assisi nel 1224. Situato tra le foreste del Parco Nazionale, il Santuario della Verna regala ai visitatori panorami mozzafiato e una connessione profonda con la natura. Le montagne circostanti, tra cui il Monte Penna, offrono sentieri pittoreschi e possibilità di escursioni indimenticabili. Le foreste ricche di fauna e flora rappresentano un santuario naturale di rara bellezza.

Al Santuario della Verna

Percorso: visita al Borgo di Chiusi della Verna e inizio percorso ad anello, nei pressi del Santuario, ascesa al M. Penna e ritorno a Chiusi.

Difficoltà E - distanza Km 11,5 - dislivello +500 m
Durata ore 5 - Pranzo al sacco

Per ulteriori informazioni e per effettuare prenotazioni potete rivolgervi presso la sede del CAI venerdì dalle ore 18,30 alle 20,00 oppure telefonare allo stesso orario allo 0736 45158 oppure consultare il nostro sito www.caiascoli.it

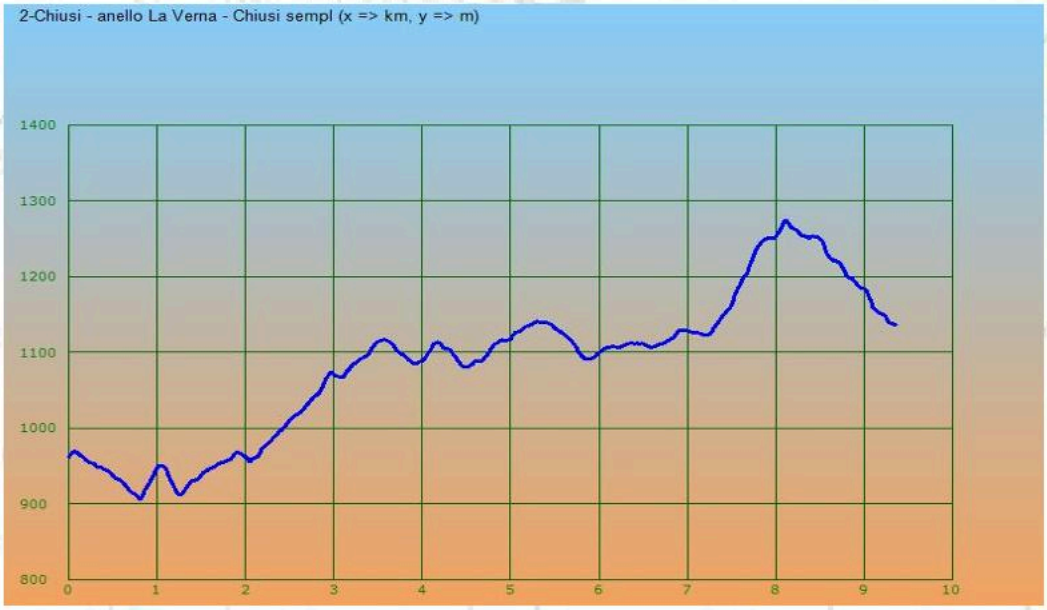

Profilo altimetrico

Carta 1:25000 M.Fumaiolo e M.Comero

CAI Sezione di Cesena

Per ulteriori informazioni e per effettuare prenotazioni potete rivolgervi presso la sede del CAI venerdì dalle ore 18,30 alle 20,00 oppure telefonare allo stesso orario allo 0736 45158 oppure consultare il nostro sito www.caiascoli.it